



III Censo Nacional
de Población y Viviendas
para **Pueblos Indígenas**

CENSO 2012

Atlas de Comunidades de Pueblos Indígenas en Paraguay 2012

Familia lingüística Zamuco



DIRECCIÓN GENERAL
DE ESTADÍSTICA,
ENCUESTAS Y CENSOS



SECRETARÍA
TÉCNICA DE PLANIFICACIÓN
DEL DESARROLLO ECONÓMICO
Y SOCIAL

TETĀ REKUĀI
GOBIERNO NACIONAL
Jajapo hände raperã ko'õga guive
construyendo el futuro hoy



III Censo Nacional
de Población y Viviendas
para **Pueblos Indígenas**

CENSO 2012

Atlas de Comunidades de Pueblos Indígenas en Paraguay 2012

Familia lingüística Zamuco



DIRECCIÓN GENERAL
DE ESTADÍSTICA,
ENCUESTAS Y CENSOS



SECRETARÍA
TÉCNICA DE PLANIFICACIÓN
DEL DESARROLLO ECONÓMICO
Y SOCIAL

TETĀ REKUĀI
GOBIERNO NACIONAL
Jajapo ñande raperã ko'ãge guive
Construyendo el futuro hoy



Autoridades

Horacio Manuel Cartes Jara
Presidente de la República del Paraguay

José Molinas Vega
Ministro Secretario Ejecutivo
Secretaría Técnica de Planificación

Elizabeth Barrios Kück
Directora General Interina
Dirección General de Estadística, Encuestas y Censos

Yolanda Barrios Sosa
Directora
Dirección de Estadísticas Sociales y Demográficas



Ficha técnica

Elaboración

Nélida Otazú
Rosalba Bazán
Mirta Leiva

Cartografía

Andrés Ramírez
Jorge Galván
Carmen Parra
Horacio Spinzi

Informática

César Sosa
María Teresa Chica

Tratamiento de datos

Walter Benítez C.
Carin Acosta N.
David Núñez S.
Andrés Brítez
Mabel Navarro
Laura Reinoso C.
Martiniano Barrios
Fátima Morínigo
Alicia Giménez P.
Gerónima Benítez R.
Mercedes Gayoso C.

Revisión

Nancy Cano
Jorge Servín

Cuidado de edición

Nélida Otazú
Rosalba Bazán

Diseño y Diagramación

Patricia Ortiz
Susana Vargas

Ilustraciones

Textura: Poncho con diseños geométricos, antropomorfos y zoomorfos de Francisca de Chávez, Uje' Lhavos. Detalle de una faja con diseño de la huella del tigre de Apjetsilo de Díaz, Campo Alegre, en simetría/asimetría. Imaginación y arte en el Chaco. Asunción, 2011.

Artesanía: Ayoreo, Ybytosos y Tomaráho

Fotografía: DGEEC. Gentileza de Mito Sequera y Nélida Otazú.



DIRECCIÓN GENERAL
DE ESTADÍSTICA,
ENCUESTAS Y CENSOS

© dgeec. Fernando de la Mora, Paraguay, diciembre de 2015.

El contenido de este material puede ser reproducido siempre y cuando se mencione la fuente.

Para mayor información o para la obtención de esta y otras publicaciones dirigirse a:

Oficina central: Naciones Unidas y Centeno, Fernando de la Mora, Zona Norte

Tels.: (595-21) 511 016 / 672 063

Casilla de correo: 1118

Correo electrónico: info@dgeec.gov.py

Edificio Técnico: Avd. Mcal. López esq. Cnel. Irrazábal, Fernando de la Mora, Zona Norte

www.dgeec.gov.py

El uso de un lenguaje que no discrimine ni marque diferencias entre varones y mujeres es una de las preocupaciones de la Dirección General de Estadística, Encuestas y Censos.

En tal sentido, y con el fin de evitar la sobrecarga gráfica que supondría utilizar en español “o/a” para marcar la existencia de ambos sexos, hemos optado por emplear el masculino genérico clásico, en el entendido de que todas las menciones en tal género representen siempre a varones y mujeres.



Agradecimiento

A todos los pueblos indígenas por su valiosa colaboración

...tenemos derecho a un territorio,
un espacio para vivir nuestra cultura,
hablar nuestra lengua y a celebrar nuestra creencia...



Índice

Familia lingüística Zamuco				9
Pueblo Ayoreo				11
1	Comunidad Cuyabia	Boquerón	Mcal. Estigarribia	14
2	Comunidad Campo Loro	Boquerón	Filadelfia	16
3	Comunidad Ebetogue	Boquerón	Filadelfia	18
4	Comunidad Jesudi	Boquerón	Filadelfia	20
5	Comunidad Tunucojai	Boquerón	Filadelfia	22
6	Comunidad Jogasui	Boquerón	Filadelfia	24
7	Comunidad 10 de Febrero	Boquerón	Filadelfia	26
8	Comunidad 10 de Junio	Boquerón	Filadelfia	28
9	Comunidad 15 de setiembre	Boquerón	Filadelfia	30
10	Comunidad 2 de Enero	Boquerón	Filadelfia	32
11	Comunidad Ijnapui	Boquerón	Filadelfia	34
12	Comunidad La Esquina	Boquerón	Filadelfia	36
13	Comunidad Olería Loma Plata	Boquerón	Loma Plata	38
14	Comunidad Arocojnadi	Alto Paraguay	La Victoria	40
15	Comunidad Chaidi	Alto Paraguay	La Victoria	42
16	Comunidad Garai	Alto Paraguay	La Victoria	44
17	Comunidad 5	Alto Paraguay	La Victoria	46
18	Comunidad Guida Ichai	Alto Paraguay	Carmelo Peralta	48
19	Comunidad Isla Alta	Alto Paraguay	Carmelo Peralta	50
20	Comunidad Cucaani	Alto Paraguay	Carmelo Peralta	52
21	Comunidad Nueva Esperanza	Alto Paraguay	Carmelo Peralta	54
22	Comunidad Punta	Alto Paraguay	Carmelo Peralta	56
23	Comunidad Tiogai	Alto Paraguay	Carmelo Peralta	58
24	Comunidad Atapi	Alto Paraguay	Carmelo Peralta	60
25	Comunidad Punta Euei	Alto Paraguay	Carmelo Peralta	62
Pueblo Ybytoso				65
1	Comunidad Nueva Esperanza	Central	Luque	68
2	Comunidad Marin Ka'aguy	Central	Luque	70
3	Comunidad Virgen Santísima	Alto Paraguay	Fuerte Olimpo	72
4	Comunidad La Abundancia	Alto Paraguay	Fuerte Olimpo	74
5	Comunidad 14 de Mayo Karchabalut	Alto Paraguay	Bahía Negra	76
6	Comunidad Puerto Diana	Alto Paraguay	Bahía Negra	78
7	Comunidad Puerto Esperanza Inihta	Alto Paraguay	Bahía Negra	80
8	Comunidad Puerto Pollo	Alto Paraguay	Bahía Negra	82
Pueblo Tomaráho				85
1	Comunidad Puerto María Elena (Pitiantuta)	Alto Paraguay	Fuerte Olimpo	88

Familia lingüística Zamuco

La familia lingüística Zamuco cuenta actualmente con tres pueblos, Ayoreo, Ybytosó y Tomaráho. La denominación Zamuco aparece por primera vez en 1726 en la Relación histórica de los indios del Paraguay del P. Fernández (1994) mencionada por Alain Fabre.

En tiempo pasado, los Zamuco habitaban hacia el sur de los asentamientos chiquitano, con cuyos pobladores mantenían relaciones hostiles. Se diferencian de los demás pueblos asentados en el Chaco por tener clanes. (Cfr. Alain Fabre, 2007).

Según el último censo indígena, el grupo lingüístico Zamuco se encuentra mayoritariamente en los departamentos de Boquerón, Alto Paraguay y Central. Totalizan 4.528 personas.





Pueblo Ayoreo

Pertenecen a la familia lingüística de los Zamuco y se autodenominan Ayoreo que significa gente verdadera. A quienes no pertenecen a su grupo denominan cojñone que significa gente de fuera, que hace cosas sin sentido. (Cfr. Fitchermann, 2005).

Se diferencia de los otros pueblos indígenas del Chaco por su organización clánica con diferente declinación de acuerdo al sexo que son: Picanerai, Dosapei, Cutamuraja, Etacore Chiqueno, Jurumini Posorojnai, establecen su parentesco en un origen común de un ancestro. Cada clan tiene su símbolo que se puede apreciar en sus tejidos hechos de la fibra de karaguata. (Cfr. Alain Fabre, 2007).

Conforme a los datos censales de 2012, los Ayoreo habitan principalmente en los departamentos de Boquerón y Alto Paraguay y son en total 2.461 personas.

Ayoreo en aislamiento voluntario o Ayoreo silvícola

Los Ayoreo están divididos en tres grupos: Garaidosode, Guidagosode y Totobigosode. En la actualidad, varias personas y familias de los Totobiegosode (Jonoine - urasade) viven en aislamiento voluntario o en estado silvícola. La presencia de ellos se evidencia a través de huellas, señales y marcas clánicas dejadas en varios sitios de los departamentos de Boquerón y Alto Paraguay, sumado a los testimonios dados por los parientes en situación de contacto.

Se presume que viven en el monte unas 50 personas que si bien siempre han dejado constancia de su existencia no han demostrado hasta el presente, su deseo de dejar su modo de vivir natural.

Las organizaciones del pueblo Ayoreo, Payipie Ichadie Totobiegosode (OPIT), Unión de Nativos Ayoreo del Paraguay (UNAP), han manifestado en varias ocasiones su preocupación respecto a la situación de sus parientes en aislamiento, considerando que cada día son más arrinconados por la tala masiva de bosques y por el desarrollo de la ganadería en su antiguo hábitat, el cual se encuentra ubicado en el Alto Paraguay que abarca unas 550.000 hectáreas, las que constituyen un objeto de reclamo por parte de los Totobiegosode en situación de contacto desde el año 1993.

En la búsqueda de preservar el patrimonio natural y cultural de los Ayoreo Totobiegosode se ha presentado una solicitud de Medidas Cautelares ante la Comisión Interamericana de Derechos Humanos (CIDH) en el 2013. “Medidas Cautelares N° 54-13 “Pueblo Ayoreo Totobiegosode y su Grupo en Aislamiento en el Paraguay”. (Cfr. GAT/OPIT).

Vale destacar que en el 2013 la Secretaría del Ambiente otorgó licencias ambientales en zonas donde se desplazan los Ayoreo en aislamiento voluntario. Esta licencia fue muy cuestionada por los Totobiegosode en estado de contacto al igual que varias organizaciones indígenas y la sociedad civil organizada.



Comunidades indígenas por pueblo



Fuente:
DGEEC. III Censo Nacional de Población y Viviendas para Pueblos Indígenas 2012.

Comunidad Cuyabía		471-16026-1012-00				
Localización geográfica						
Departamento:	Boquerón					
Distrito:	Mcal. José F. Estigarribia					
Área:	Rural					
Distancias						
De la capital del país:	Asunción	644 Km				
De la capital departamental:	Filadelfia	210 Km				
Del área urbana distrital:	Mcal. José F. Estigarribia	122 Km				
Identificación cultural y jurídica						
Familia lingüística:	Zamuco					
Pueblo:	Ayoreo (94,7%), Guaraní Occidental (5,3%)					
Lengua predominante en el hogar:	Ayoreo (89,5%), castellano (10,5%)					
Personería jurídica:	Sí tiene					
Situación de la tierra:	Con tierra propia y sin título					
Condición sociodemográfica						
Población por grupos de edad según sexo						
	Total	0-4 años	5-14 años	15-29 años	30-64 años	65 y más años
Total	41	6	6	16	9	4
Varones	22	1	5	8	5	3
Mujeres	19	5	1	8	4	1
Total de viviendas particulares ¹ :	19					
Tipo de vivienda particular:	Rancho (78,9%), improvisada (21,1%)					
Promedio de personas por vivienda:	2,2 personas					
Asistencia actual escolar ² :	0 personas					
Promedio de años de estudio ³ :	0,4 años					
Personas con certificado de nacimiento:	31 (75,6%)					
Personas con cédula de identidad:	31 (75,6%)					
Actividades económicas						
Caza y/o pesca:	Sí practica	Venado				
Recolección de alimentos del monte:	Sí realiza	Miel silvestre, poroto del monte				
Artesanía:	Sí realiza	Karaguata				
PEA ⁴ :	17 personas					
Tasa de actividad:	54,8%					
Sector económico:	Primario (100%)					
Servicios						
Local escolar:	Sí cuenta					
Local de atención a la salud:	No cuenta					
Tipo de luz en la vivienda:	Lampium, vela, candil (47,4%), fogata (31,6%), batería (10,5%), no tiene (10,5%)					
Tipo de agua en la vivienda:	Aljibe familiar, comunitario (89,5%), red comunitaria (5,3%), agua superficial (5,2%)					
Tipo de baño en la vivienda:	Letrina (57,9%), baño moderno (5,3%), no tiene (26,3%), no reportado (10,5%)					
Programas sociales del Estado						
Programa Adultos Mayores:	Sí recibe (10,5%)					
Programa Tekoporã:	No recibe					

¹Ocupadas con personas presente.

²Personas de 6 a 17 años de edad.

³Personas de 15 años y más de edad.

⁴Población Económicamente Activa de 10 años y más de edad.

Ubicación en el país



Ubicación en el departamento

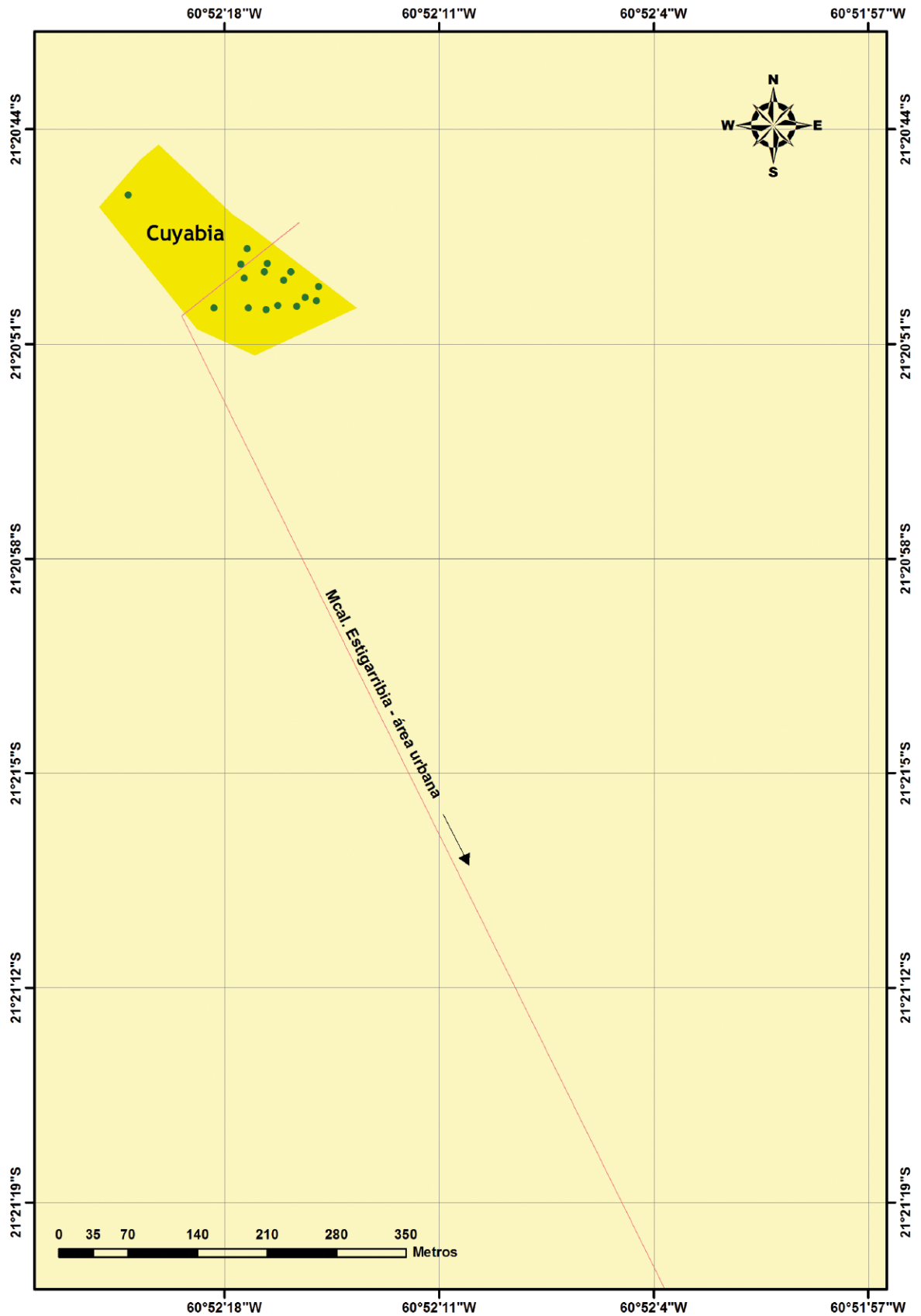


Ubicación en el distrito



Referencias

- Vivienda indígena
- Vivienda no indígena
- + Centro educativo
- + Iglesia - Capilla
- + Centro de atención a la salud
- + Cementerio
- + Comisaría
- + Cancha deportiva
- + Cooperativa
- M Municipalidad
- ▲ Comunidad indígena
- Capital
- Ciudad
- Ruta principal
- Vía secundaria
- Hidrografía
- Área aproximada de la comunidad
- Límite departamental



Comunidad Campo Loro		471-16046-0634-00				
Localización geográfica						
Departamento:	Boquerón					
Distrito:	Filadelfia					
Área:	Rural					
Distancias						
De la capital del país:	Asunción	509 Km				
De la capital departamental:	Filadelfia	51 Km				
Del área urbana distrital:	Filadelfia	51 Km				
Identificación cultural y jurídica						
Familia lingüística:	Zamuco					
Pueblo:	Ayoreo (98,6%), no indígena (1,4%)					
Lengua predominante en el hogar:	Ayoreo (97,9%), inglés (1,4%), castellano (0,7%)					
Personería jurídica:	Sí tiene					
Situación de la tierra:	Con tierra propia y titulada, 10.800 hectáreas					
Condición sociodemográfica						
Población por grupos de edad según sexo						
	Total	0-4 años	5-14 años	15-29 años	30-64 años	65 y más años
Total	457	34	96	142	147	38
Varones	244	25	45	71	81	22
Mujeres	213	9	51	71	66	16
Total de viviendas particulares ¹ :	145					
Tipo de vivienda particular:	Rancho (77,3%), casa (17,9%), galpón (3,4%), improvisada (1,4%)					
Promedio de personas por vivienda:	3,2 personas					
Asistencia actual escolar ² :	56 (50,5%)					
Promedio de años de estudio ³ :	1,6 años					
Personas con certificado de nacimiento:	364 (79,6%)					
Personas con cédula de identidad:	359 (78,6%)					
Actividades económicas						
Caza y/o pesca:	Sí practica	Armadillo, cerdo silvestre, venado, tortuga, oso hormiguero				
Recolección de alimentos del monte:	Sí realiza	Cogollo de palma, tuna, jata'i, miel silvestre, guavira, ky'yi (aji), poroto del monte, otros				
Artesanía:	Sí realiza	Lana, karaguata, semillas, plumas, piel de animal silvestre, madera				
PEA ⁴ :	110 personas					
Tasa de actividad:	29,3%					
Sector económico:	Primario (60,0%), secundario (13,6%), terciario (20,0%), otros (6,4%)					
Servicios						
Local escolar:	Sí cuenta					
Local de atención a la salud:	Sí cuenta					
Tipo de luz en la vivienda:	Fogata (52,5%), ANDE (22,1%), lampium, vela, candil (3,4%), otros (3,4%), no tiene (18,6%)					
Tipo de agua en la vivienda:	Pozo artesiano (50,3%), aljibe familiar, comunitario (34,5%), red comunitaria (14,5%), otros (0,7%)					
Tipo de baño en la vivienda:	Letrina (34,5%), baño moderno (3,4%), otros (15,9%), no tiene (35,9%), no reportado (10,3%)					
Programas sociales del Estado						
Programa Adultos Mayores:	Sí recibe (9,0%)					
Programa Tekoporã:	Sí recibe (2,8%)					

¹Ocupadas con personas presente.

²Personas de 6 a 17 años de edad.

³Personas de 15 años y más de edad.

⁴Población Económicamente Activa de 10 años y más de edad.

Ubicación en el país



Ubicación en el departamento

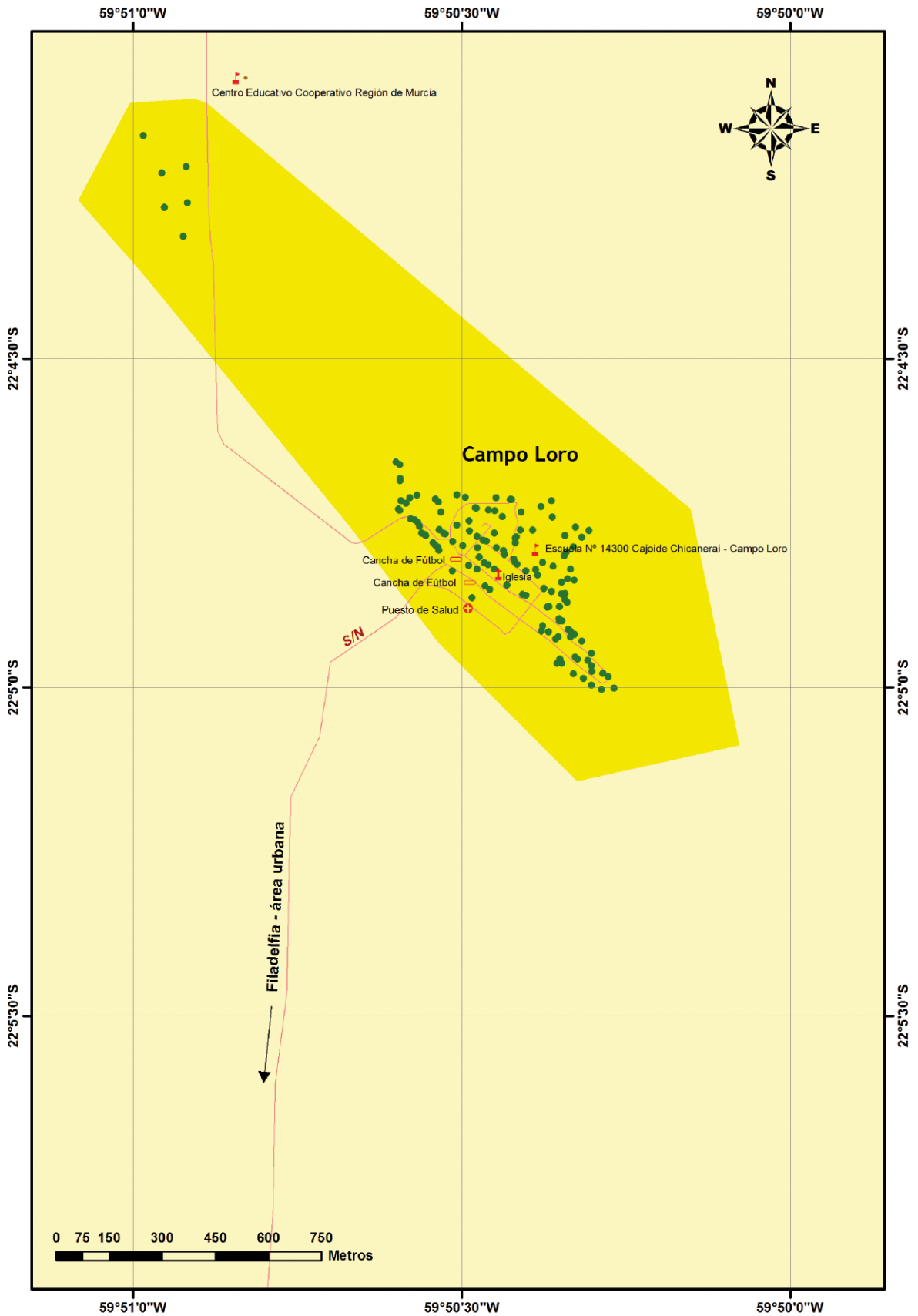


Ubicación en el distrito



Referencias

- Vivienda indígena
- Vivienda no indígena
- + Centro educativo
- + Iglesia - Capilla
- + Centro de atención a la salud
- + Cementerio
- + Comisaría
- + Cancha deportiva
- + Cooperativa
- M Municipalidad
- + Comunidad indígena
- Capital
- Ciudad
- Ruta principal
- Vía secundaria
- Hidrografía
- Área aproximada de la comunidad
- Límite departamental



Comunidad Ebetogue		471-16046-0642-00				
Localización geográfica						
Departamento:	Boquerón					
Distrito:	Filadelfia					
Área:	Rural					
Distancias						
De la capital del país:	Asunción	499 Km				
De la capital departamental:	Filadelfia	41 Km				
Del área urbana distrital:	Filadelfia	41 Km				
Identificación cultural y jurídica						
Familia lingüística:	Zamuco					
Pueblo:	Ayoreo (99,3%), no indígena (0,7%)					
Lengua predominante en el hogar:	Ayoreo (98,4%), castellano (0,8%), no reportado (0,8%)					
Personería jurídica:	Sí tiene					
Situación de la tierra:	Con tierra propia y sin título					
Condición sociodemográfica						
Población por grupos de edad según sexo						
	Total	0-4 años	5-14 años	15-29 años	30-64 años	65 y más años
Total	342	37	72	110	107	16
Varones	177	19	36	54	60	8
Mujeres	165	18	36	56	47	8
Total de viviendas particulares ¹ :	121					
Tipo de vivienda particular:	Casa (56,2%), rancho (43,8%)					
Promedio de personas por vivienda:	2,8 personas					
Asistencia actual escolar ² :	33 (35,5%)					
Promedio de años de estudio ³ :	1,6 años					
Personas con certificado de nacimiento:	212 (62,0%)					
Personas con cédula de identidad:	200 (58,5%)					
Actividades económicas						
Caza y/o pesca:	Sí practica	Armadillo, cerdo silvestre, venado, oso hormiguero				
Recolección de alimentos del monte:	Sí realiza	Miel silvestre, ky'yi (aji)				
Artesanía:	Sí realiza	Karaguata, plumas, madera, otros				
PEA ⁴ :	113 personas					
Tasa de actividad:	42,0%					
Sector económico:	Primario (82,3%), secundario (11,5%), terciario (6,2%)					
Servicios						
Local escolar:	Sí cuenta					
Local de atención a la salud:	Sí cuenta					
Tipo de luz en la vivienda:	Fogata (83,5%), ANDE (15,7%), no tiene (0,8%)					
Tipo de agua en la vivienda:	Red comunitaria (40,5%), aljibe familiar, comunitario (36,4%), pozo con brocal y tapa (21,5%), aguatero móvil (0,8%), agua superficial (0,8%)					
Tipo de baño en la vivienda:	Letrína (44,6%), otros (0,8%), no tiene (2,5%), no reportado (52,1%)					
Programas sociales del Estado						
Programa Adultos Mayores:	Sí recibe (2,5%)					
Programa Tekoporã:	Sí recibe (2,5%)					

¹Ocupadas con personas presente.

²Personas de 6 a 17 años de edad.

³Personas de 15 años y más de edad.

⁴Población Económicamente Activa de 10 años y más de edad.

Ubicación en el país



Ubicación en el departamento

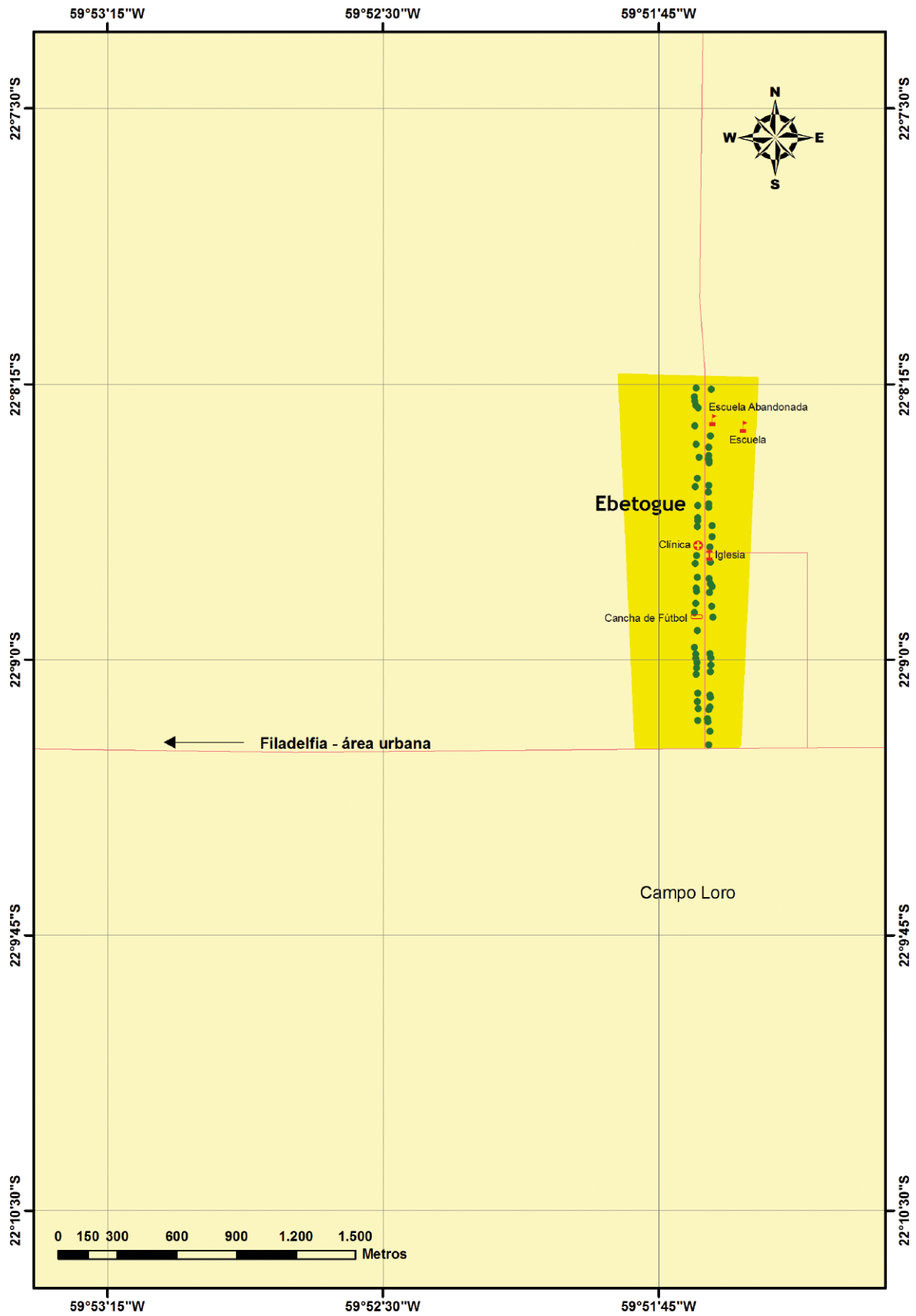


Ubicación en el distrito



Referencias

- Vivienda indígena
- Vivienda no indígena
- + Centro educativo
- + Iglesia - Capilla
- + Centro de atención a la salud
- + Cementerio
- + Comisaría
- + Cancha deportiva
- + Cooperativa
- M Municipalidad
- + Comunidad indígena
- Capital
- Ciudad
- Ruta principal
- Vía secundaria
- Hidrografía
- Área aproximada de la comunidad
- Límite departamental



Comunidad Jesudi		471-16046-0645-00				
Localización geográfica						
Departamento:	Boquerón					
Distrito:	Filadelfia					
Área:	Rural					
Distancias						
De la capital del país:	Asunción	516 Km				
De la capital departamental:	Filadelfia	58 Km				
Del área urbana distrital:	Filadelfia	58 Km				
Identificación cultural y jurídica						
Familia lingüística:	Zamuco					
Pueblo:	Ayoreo (100%)					
Lengua predominante en el hogar:	Ayoreo (100%)					
Personería jurídica:	Sí tiene					
Situación de la tierra:	Con tierra propia y titulada, 5.200 hectáreas					
Condición sociodemográfica						
Población por grupos de edad según sexo						
	Total	0-4 años	5-14 años	15-29 años	30-64 años	65 y más años
Total	101	11	16	47	21	6
Varones	50	6	7	23	10	4
Mujeres	51	5	9	24	11	2
Total de viviendas particulares ¹ :	25					
Tipo de vivienda particular:	Rancho (76,0%), casa (12,0%), galpón (8,0%), improvisada (4,0%)					
Promedio de personas por vivienda:	4,0 personas					
Asistencia actual escolar ² :	0 personas					
Promedio de años de estudio ³ :	0 años					
Personas con certificado de nacimiento:	100 (99,0%)					
Personas con cédula de identidad:	100 (99,0%)					
Actividades económicas						
Caza y/o pesca:	Sí practica	Armadillo, venado, tortuga, tapir, oso hormiguero				
Recolección de alimentos del monte:	Sí realiza	Miel silvestre, ky'yi (aji)				
Artesanía:	Sí realiza	Algodón, karaguata, madera				
PEA ⁴ :	36 personas					
Tasa de actividad:	43,9%					
Sector económico:	Primario (100%)					
Servicios						
Local escolar:	Sí cuenta					
Local de atención a la salud:	Sí cuenta					
Tipo de luz en la vivienda:	Fogata (100%)					
Tipo de agua en la vivienda:	Aljibe familiar, comunitario (100%)					
Tipo de baño en la vivienda:	Letrinal (96,0%), no reportado (4,0%)					
Programas sociales del Estado						
Programa Adultos Mayores:	Sí recibe (4,0%)					
Programa Tekoporã:	Sí recibe (8,0%)					

¹Ocupadas con personas presente.

²Personas de 6 a 17 años de edad.

³Personas de 15 años y más de edad.

⁴Población Económicamente Activa de 10 años y más de edad.

Ubicación en el país



Ubicación en el departamento

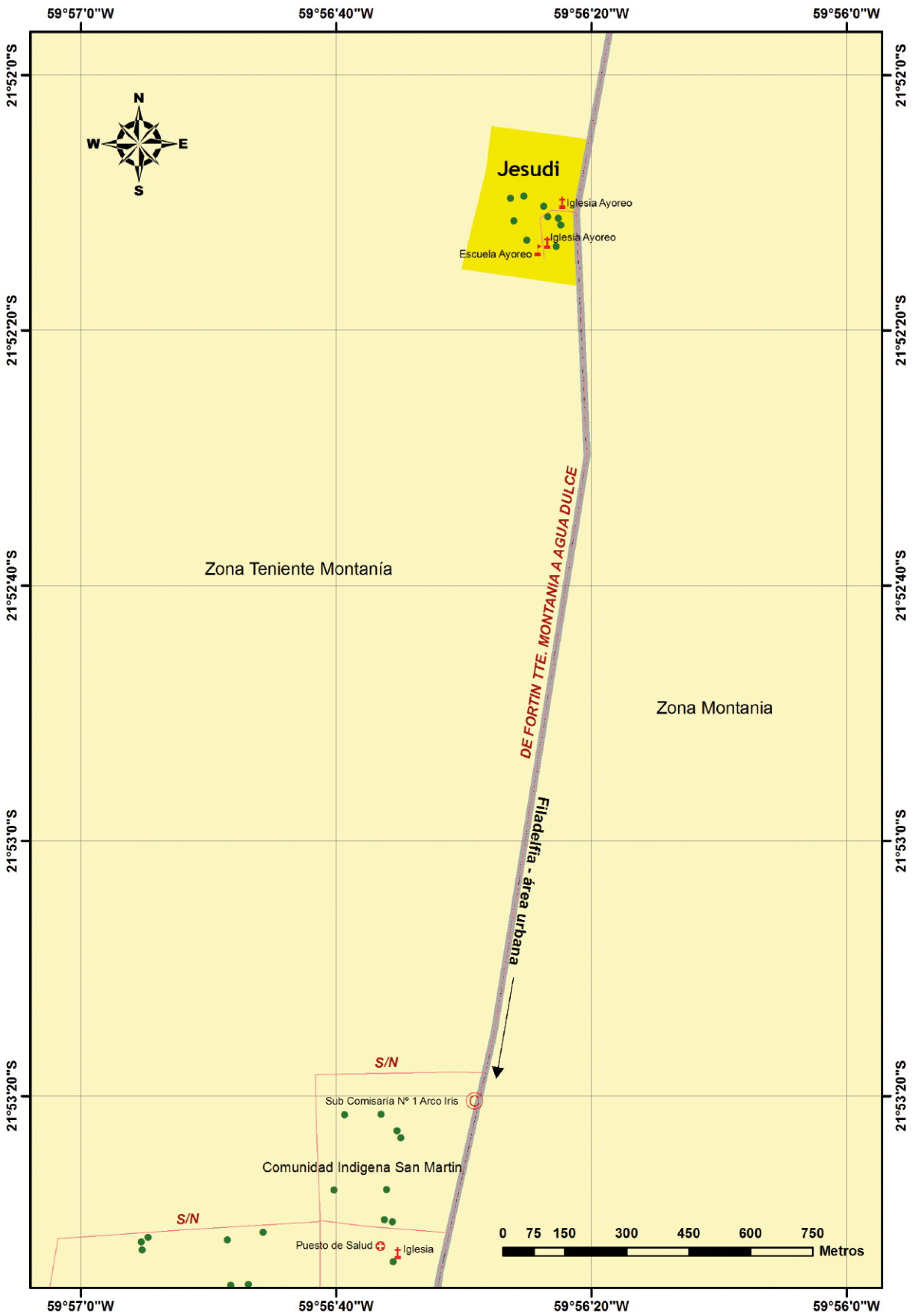


Ubicación en el distrito



Referencias

- Vivienda indígena
- Vivienda no indígena
- + Centro educativo
- + Iglesia - Capilla
- + Centro de atención a la salud
- + Cementerio
- + Comisaría
- + Cancha deportiva
- + Cooperativa
- M Municipalidad
- ▲ Comunidad indígena
- Capital
- Ciudad
- Ruta principal
- Vía secundaria
- Hidrografía
- Área aproximada de la comunidad
- Límite departamental



Comunidad Tunucojai 471-16046-0664-00

Localización geográfica

Departamento:	Boquerón
Distrito:	Filadelfia
Área:	Rural

Distancias

De la capital del país:	Asunción	514 Km
De la capital departamental:	Filadelfia	56 Km
Del área urbana distrital:	Filadelfia	56 Km

Identificación cultural y jurídica

Familia lingüística:	Zamuco
----------------------	--------

Pueblo:	Ayoreo (97,9%), Ybytyoso (2,1%)
---------	------------------------------------

Lengua predominante en el hogar:	Ayoreo (100%)
----------------------------------	---------------

Personería jurídica:	No tiene
Situación de la tierra:	Sin tierra propia

Condición sociodemográfica

Población por grupos de edad según sexo

	Total	0-4 años	5-14 años	15-29 años	30-64 años	65 y más años
Total	122	10	28	37	42	5
Varones	67	4	16	22	23	2
Mujeres	55	6	12	15	19	3

Total de viviendas particulares ¹ :	41
--	----

Tipo de vivienda particular:	Rancho (80,5%), galpón (12,2%), casa (4,9%), improvisada (2,4%)
------------------------------	---

Promedio de personas por vivienda:	3,0 personas
------------------------------------	--------------

Asistencia actual escolar ² :	27 (84,4%)
--	------------

Promedio de años de estudio ³ :	2,3 años
--	----------

Personas con certificado de nacimiento:	69 (56,6%)
---	------------

Personas con cédula de identidad:	61 (50,0%)
-----------------------------------	------------

Actividades económicas

Caza y/o pesca:	Sí practica	Armadillo, venado, tortuga, oso hormiguero, otros
-----------------	-------------	---

Recolección de alimentos del monte:	Sí realiza	Tuna, jata'i, miel silvestre, poroto del monte
-------------------------------------	------------	--

Artesanía:	Sí realiza	Karaguata, plumas, madera, otros
------------	------------	----------------------------------

PEA ⁴ :	57 personas
--------------------	-------------

Tasa de actividad:	59,4%
--------------------	-------

Sector económico:	Primario (87,7%), terciario (5,3%), otros (7,0%)
-------------------	--

Servicios

Local escolar:	Sí cuenta
----------------	-----------

Local de atención a la salud:	Sí cuenta
-------------------------------	-----------

Tipo de luz en la vivienda:	Fogata (97,6%), no tiene (2,4%)
-----------------------------	------------------------------------

Tipo de agua en la vivienda:	Aljibe familiar, comunitario (100%)
------------------------------	-------------------------------------

Tipo de baño en la vivienda:	Letrina (41,5%), otros (2,4%), no tiene (56,1%)
------------------------------	--

Programas sociales del Estado

Programa Adultos Mayores:	Sí recibe (2,4%)
---------------------------	------------------

Programa Tekoporã:	No recibe
--------------------	-----------

¹Ocupadas con personas presente.

²Personas de 6 a 17 años de edad.

³Personas de 15 años y más de edad.

⁴Población Económicamente Activa de 10 años y más de edad.

Ubicación en el país



Ubicación en el departamento

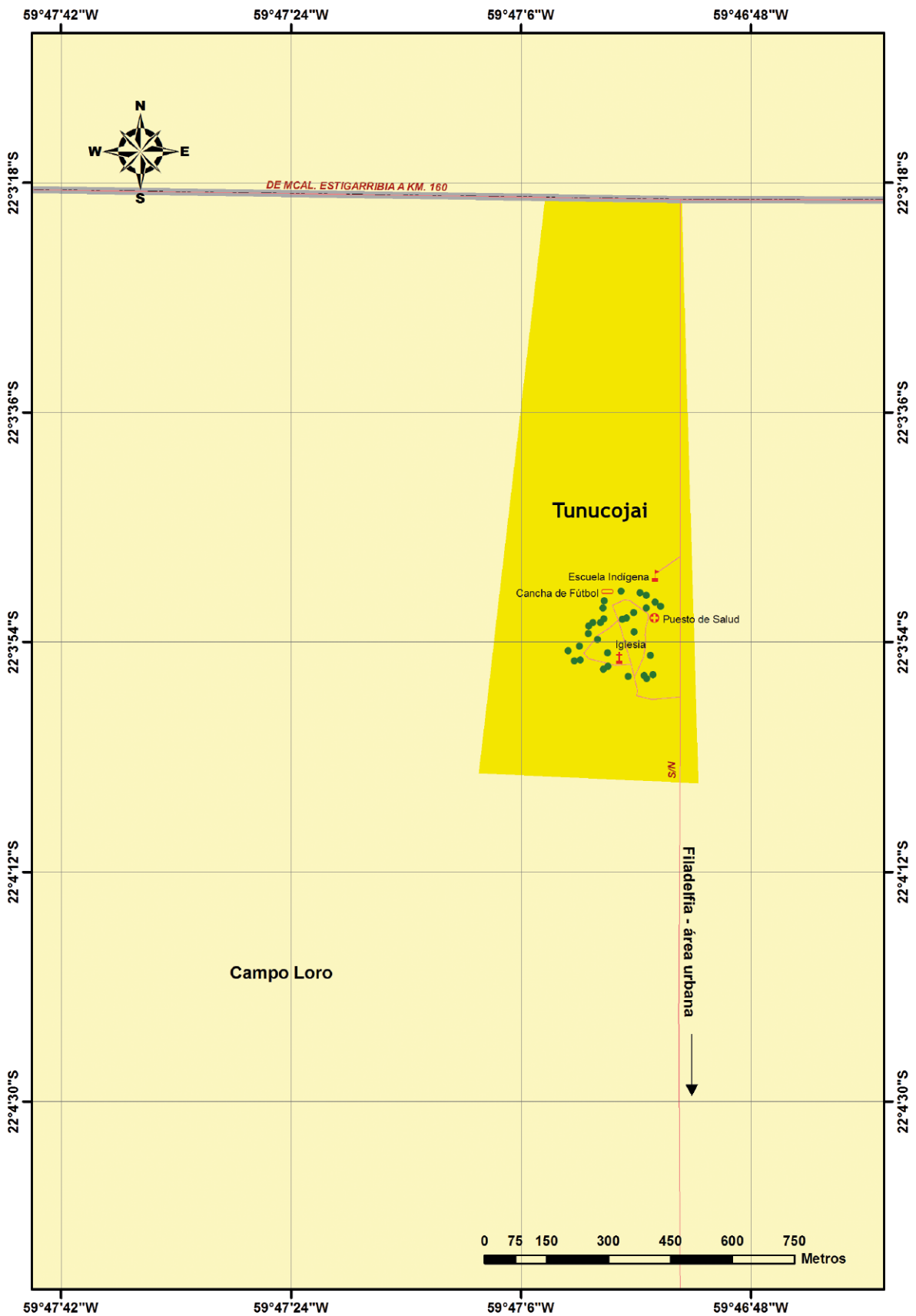


Ubicación en el distrito



Referencias

- Vivienda indígena
- Vivienda no indígena
- 🏫 Centro educativo
- ⛪ Iglesia - Capilla
- 🏥 Centro de atención a la salud
- ⚰ Cementerio
- 👮 Comisaría
- 🏟 Cancha deportiva
- 🏠 Cooperativa
- M Municipalidad
- 🏡 Comunidad indígena
- 📍 Capital
- Ciudad
- Ruta principal
- Via secundaria
- Hidrografía
- 🟡 Área aproximada de la comunidad
- 🗺 Limite departamental



Comunidad Jogasui		471-16046-0933-00				
Localización geográfica						
Departamento:	Boquerón					
Distrito:	Filadelfia					
Área:	Rural					
Distancias						
De la capital del país:	Asunción	531 Km				
De la capital departamental:	Filadelfia	73 Km				
Del área urbana distrital:	Filadelfia	73 Km				
Identificación cultural y jurídica						
Familia lingüística:	Zamuco					
Pueblo:	Ayoreo (80,0%), Guaraní Occidental (20,0%)					
Lengua predominante en el hogar:	Ayoreo (70,0%), guaraní (20,0%), castellano (10,0%)					
Personería jurídica:	No tiene					
Situación de la tierra:	Con tierra propia y sin título					
Condición sociodemográfica						
Población por grupos de edad según sexo						
	Total	0-4 años	5-14 años	15-29 años	30-64 años	65 y más años
Total	19	1	2	7	8	1
Varones	14	1	1	5	6	1
Mujeres	5	0	1	2	2	0
Total de viviendas particulares ¹ :	10					
Tipo de vivienda particular:	Casa (60,0%), rancho (40,0%)					
Promedio de personas por vivienda:	1,9 personas					
Asistencia actual escolar ² :	0 personas					
Promedio de años de estudio ³ :	1,3 años					
Personas con certificado de nacimiento:	10 (52,6%)					
Personas con cédula de identidad:	10 (52,6%)					
Actividades económicas						
Caza y/o pesca:	Sí practica	Peces, venado				
Recolección de alimentos del monte:	Sí realiza	Miel silvestre				
Artesanía:	Sí realiza	Lana, karaguata, madera				
PEA ⁴ :	7 personas					
Tasa de actividad:	41,2%					
Sector económico:	Primario (28,6%), secundario (14,3%), terciario (14,3%), otros (42,8%)					
Servicios						
Local escolar:	Sí cuenta					
Local de atención a la salud:	No cuenta					
Tipo de luz en la vivienda:	Fogata (100%)					
Tipo de agua en la vivienda:	Aljibe familiar, comunitario (100%)					
Tipo de baño en la vivienda:	Letrina (90,0%), baño moderno (10,0%)					
Programas sociales del Estado						
Programa Adultos Mayores:	Sí recibe (10,0%)					
Programa Tekoporã:	No recibe					

¹Ocupadas con personas presente.

²Personas de 6 a 17 años de edad.

³Personas de 15 años y más de edad.

⁴Población Económicamente Activa de 10 años y más de edad.

Ubicación en el país



Ubicación en el departamento

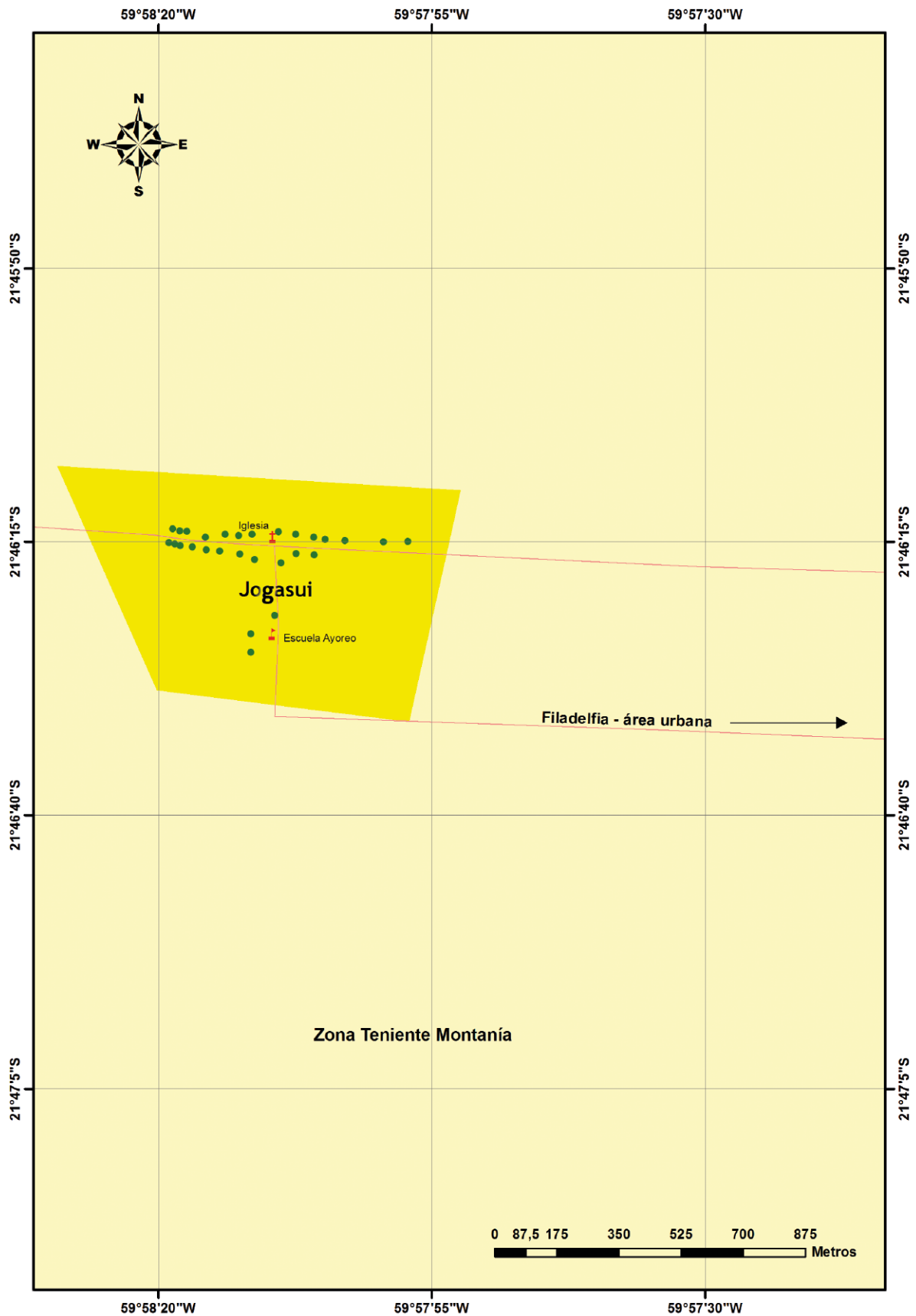


Ubicación en el distrito



Referencias

- Vivienda indígena
- Vivienda no indígena
- + Centro educativo
- + Iglesia - Capilla
- + Centro de atención a la salud
- + Cementerio
- + Comisaría
- + Cancha deportiva
- + Cooperativa
- M Municipalidad
- ▲ Comunidad indígena
- Capital
- Ciudad
- Ruta principal
- Vía secundaria
- Hidrografía
- Área aproximada de la comunidad
- Límite departamental



Comunidad 10 de Febrero 471-16046-0934-00

Localización geográfica

Departamento:	Boquerón
Distrito:	Filadelfia
Área:	Rural

Distancias

De la capital del país:	Asunción	526 Km
De la capital departamental:	Filadelfia	68 Km
Del área urbana distrital:	Filadelfia	68 Km

Identificación cultural y jurídica

Familia lingüística:	Zamuco
----------------------	--------

Pueblo:	Ayoreo (100%)
---------	---------------

Lengua predominante en el hogar:	Ayoreo (100%)
----------------------------------	---------------

Personería jurídica:	Sí tiene
Situación de la tierra:	Con tierra propia y sin título

Condición sociodemográfica

Población por grupos de edad según sexo

	Total	0-4 años	5-14 años	15-29 años	30-64 años	65 y más años
Total	50	6	2	23	19	0
Varones	28	4	2	12	10	0
Mujeres	22	2	0	11	9	0

Total de viviendas particulares ¹ :	17
--	----

Tipo de vivienda particular:	Rancho (94,1%), galpón (5,9%)
------------------------------	-------------------------------

Promedio de personas por vivienda:	2,9 personas
------------------------------------	--------------

Asistencia actual escolar ² :	2 (20,0%)
--	-----------

Promedio de años de estudio ³ :	2,4 años
--	----------

Personas con certificado de nacimiento:	12 (24,0%)
---	------------

Personas con cédula de identidad:	12 (24,0%)
-----------------------------------	------------

Actividades económicas

Caza y/o pesca:	Sí practica	Armadillo, cerdo silvestre, venado, tortuga, tapir, oso hormiguero, otros
-----------------	-------------	---

Recolección de alimentos del monte:	Sí realiza	Cogollo de palma, tuna, jata'i, miel silvestre, ky'yi (ají), poroto del monte, otros
-------------------------------------	------------	--

Artesanía:	Sí realiza	Karaguata, takuara, semillas, plumas, piel de animal silvestre, madera, otros
------------	------------	---

PEA ⁴ :	18 personas
--------------------	-------------

Tasa de actividad:	41,9%
--------------------	-------

Sector económico:	Primario (88,9%), terciario (11,1%)
-------------------	-------------------------------------

Servicios

Local escolar:	No cuenta
----------------	-----------

Local de atención a la salud:	No cuenta
-------------------------------	-----------

Tipo de luz en la vivienda:	Fogata (23,6%), lampium, vela, candil (17,6%), no tiene (58,8%)
-----------------------------	---

Tipo de agua en la vivienda:	Aljibe familiar, comunitario (70,6%), aguatero móvil (23,5%), red comunitaria (5,9%)
------------------------------	--

Tipo de baño en la vivienda:	Letrina (70,6%), no tiene (29,4%)
------------------------------	-----------------------------------

Programas sociales del Estado

Programa Adultos Mayores:	No recibe
---------------------------	-----------

Programa Tekoporã:	No recibe
--------------------	-----------

¹Ocupadas con personas presente.

²Personas de 6 a 17 años de edad.

³Personas de 15 años y más de edad.

⁴Población Económicamente Activa de 10 años y más de edad.

Ubicación en el país



Ubicación en el departamento

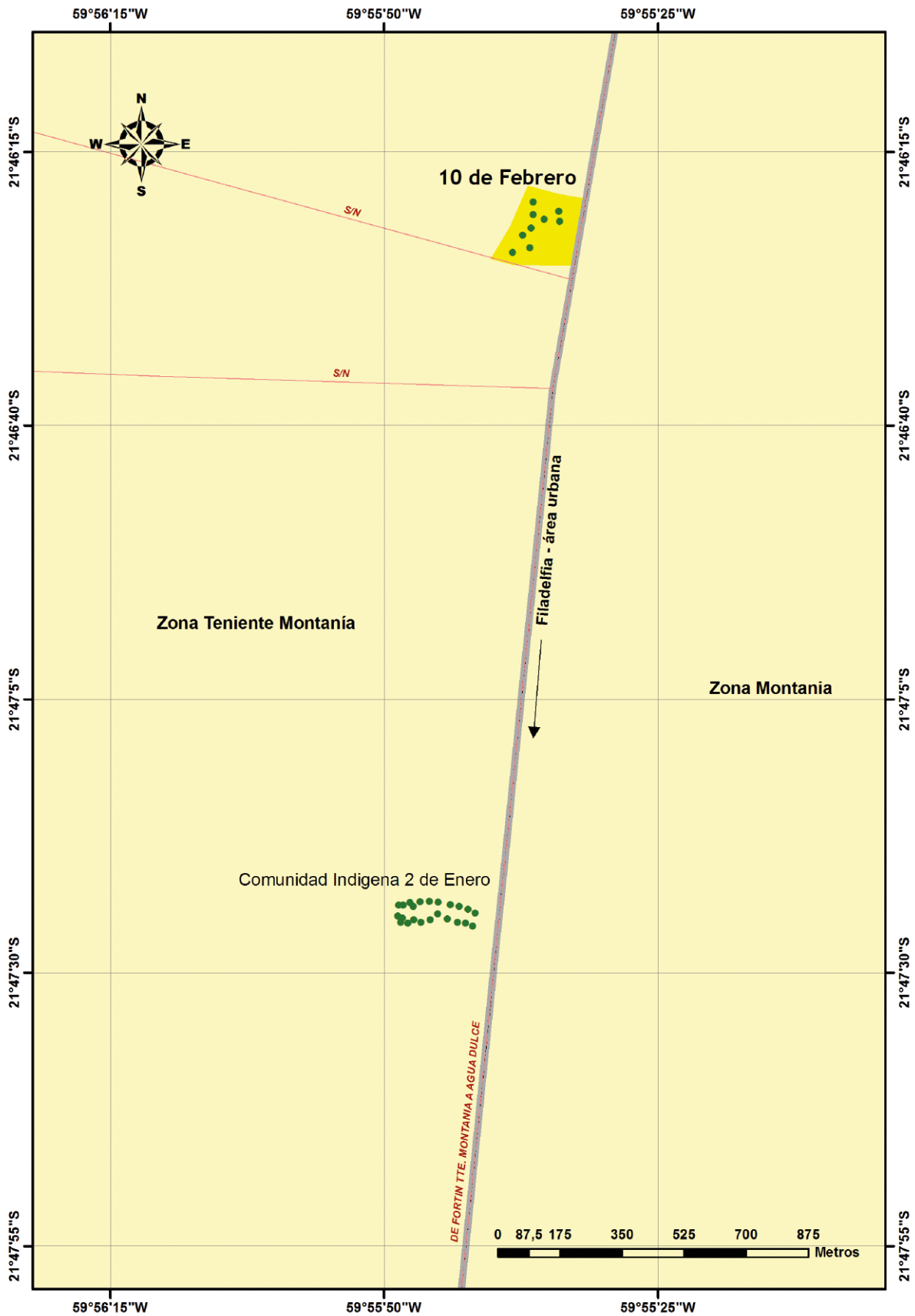


Ubicación en el distrito



Referencias

- Vivienda indígena
- Vivienda no indígena
- 🏫 Centro educativo
- ⛪ Iglesia - Capilla
- 🏥 Centro de atención a la salud
- ⚰ Cementerio
- 👮 Comisaría
- 🏟 Cancha deportiva
- 🏠 Cooperativa
- 📍 Municipalidad
- 🏠 Comunidad indígena
- 📍 Capital
- Ciudad
- 🛣 Ruta principal
- 🛤 Vía secundaria
- 🌊 Hidrografía
- 🟡 Área aproximada de la comunidad
- 📏 Límite departamental



Comunidad 10 de Junio 471-16046-0935-00

Localización geográfica

Departamento:	Boquerón
Distrito:	Filadelfia
Área:	Rural

Distancias

De la capital del país:	Asunción	502 Km
De la capital departamental:	Filadelfia	44 Km
Del área urbana distrital:	Filadelfia	44 Km

Identificación cultural y jurídica

Familia lingüística:	Zamuco
----------------------	--------

Pueblo:	Ayoreo (100%)
---------	---------------

Lengua predominante en el hogar:	Ayoreo (90,0%), castellano (10,0%)
----------------------------------	---------------------------------------

Personería jurídica:	Sí tiene
Situación de la tierra:	Con tierra propia y sin título

Condición sociodemográfica

Población por grupos de edad según sexo

	Total	0-4 años	5-14 años	15-29 años	30-64 años	65 y más años
Total	43	3	15	9	15	1
Varones	28	1	12	4	10	1
Mujeres	15	2	3	5	5	0

Total de viviendas particulares ¹ :	10
Tipo de vivienda particular:	Rancho (90,0%), improvisada (10,0%)
Promedio de personas por vivienda:	4,3 personas
Asistencia actual escolar ² :	9 (56,3%)
Promedio de años de estudio ³ :	0,2 años
Personas con certificado de nacimiento:	31 (72,1%)
Personas con cédula de identidad:	13 (30,2%)

Actividades económicas

Caza y/o pesca:	Sí practica	Armadillo, cerdo silvestre, venado, tortuga, oso hormiguero
Recolección de alimentos del monte:	Sí realiza	Jata'i
Artesanía:	Sí realiza	Karaguata, madera
PEA ⁴ :	6 personas	
Tasa de actividad:	17,6%	
Sector económico:	Primario (50,0%), secundario (16,7%), otros (33,3%)	

Servicios

Local escolar:	No cuenta
Local de atención a la salud:	No cuenta
Tipo de luz en la vivienda:	Fogata (100%)
Tipo de agua en la vivienda:	Aljibe familiar, comunitario (80,0%), aguatero móvil (20,0%)
Tipo de baño en la vivienda:	Baño moderno (70,0%), otros (30,0%)

Programas sociales del Estado

Programa Adultos Mayores:	No recibe
Programa Tekoporã:	No recibe

¹Ocupadas con personas presente.

²Personas de 6 a 17 años de edad.

³Personas de 15 años y más de edad.

⁴Población Económicamente Activa de 10 años y más de edad.

Ubicación en el país



Ubicación en el departamento

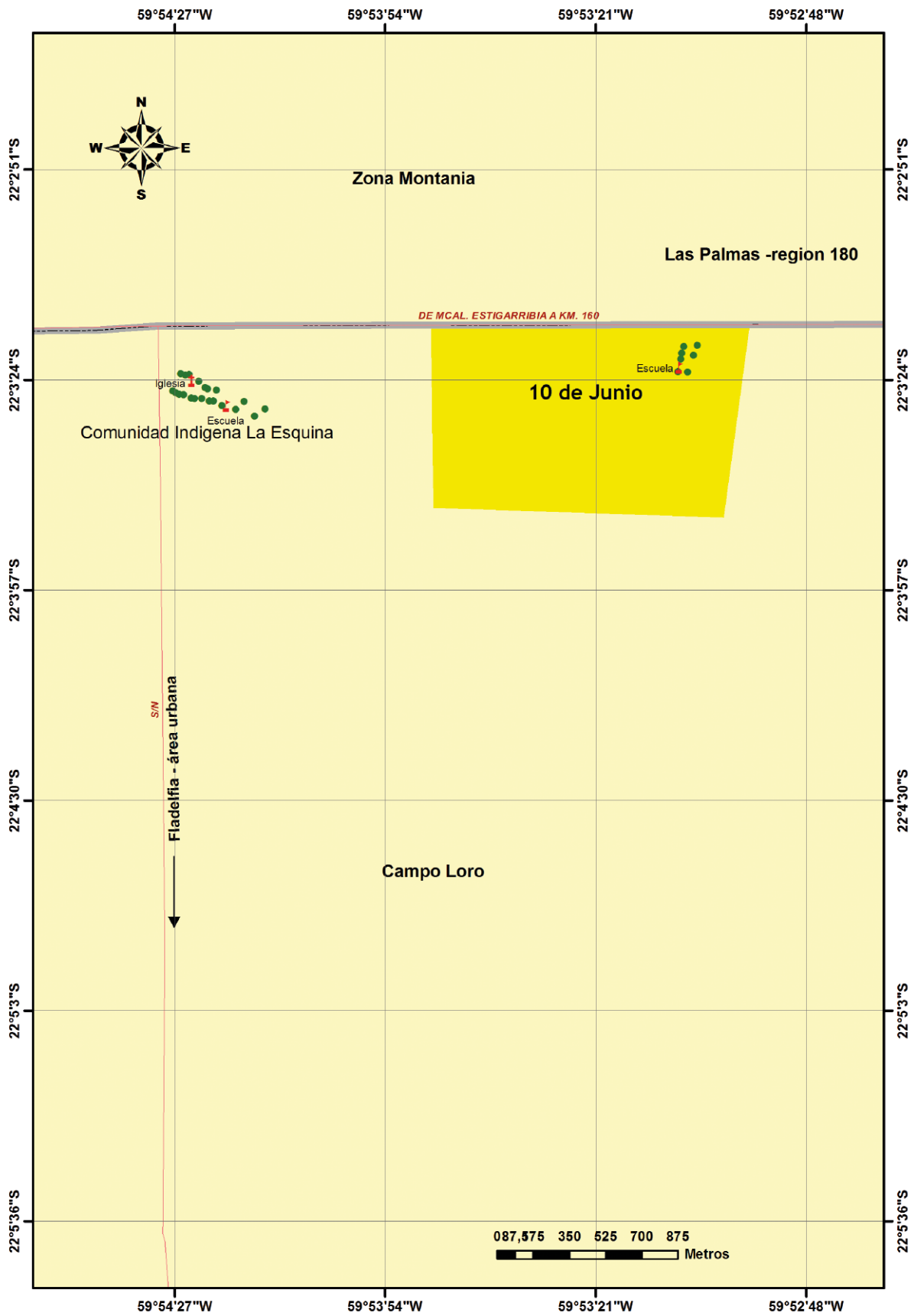


Ubicación en el distrito



Referencias

- Vivienda indígena
- Vivienda no indígena
- + Centro educativo
- + Iglesia - Capilla
- + Centro de atención a la salud
- + Cementerio
- + Comisaría
- + Cancha deportiva
- + Cooperativa
- M Municipalidad
- ▲ Comunidad indígena
- Capital
- Ciudad
- Ruta principal
- Vía secundaria
- Hidrografía
- Área aproximada de la comunidad
- Límite departamental



Comunidad 15 de Setiembre 471-16046-0936-00

Localización geográfica

Departamento:	Boquerón	
Distrito:	Filadelfia	
Área:	Rural	

Distancias

De la capital del país:	Asunción	522 Km
De la capital departamental:	Filadelfia	64 Km
Del área urbana distrital:	Filadelfia	64 Km

Identificación cultural y jurídica

Familia lingüística:	Zamuco	
----------------------	--------	--

Pueblo:	Ayoreo (100%)	
---------	---------------	--

Lengua predominante en el hogar:	Castellano (90,0%), ayoreo (10,0%)	
----------------------------------	------------------------------------	--

Personería jurídica:	No tiene	
Situación de la tierra:	Sin tierra propia	

Condición sociodemográfica

Población por grupos de edad según sexo

	Total	0-4 años	5-14 años	15-29 años	30-64 años	65 y más años
Total	27	4	3	18	2	0
Varones	14	3	1	9	1	0
Mujeres	13	1	2	9	1	0

Total de viviendas particulares ¹ :	10	
--	----	--

Tipo de vivienda particular:	Rancho (100%)	
------------------------------	---------------	--

Promedio de personas por vivienda:	2,7 personas	
------------------------------------	--------------	--

Asistencia actual escolar ² :	1 (50,0%)	
--	-----------	--

Promedio de años de estudio ³ :	0,8 años	
--	----------	--

Personas con certificado de nacimiento:	27 (100%)	
---	-----------	--

Personas con cédula de identidad:	27 (100%)	
-----------------------------------	-----------	--

Actividades económicas

Caza y/o pesca:	Sí practica	Cerdo silvestre, conejo, lagarto, venado, tigre, oso hormiguero
-----------------	-------------	---

Recolección de alimentos del monte:	Sí realiza	Algarrobo, tuna, miel silvestre
-------------------------------------	------------	---------------------------------

Artesanía:	Sí realiza	Karaguata, madera
------------	------------	-------------------

PEA ⁴ :	20 personas	
--------------------	-------------	--

Tasa de actividad:	100%	
--------------------	------	--

Sector económico:	Primario (95,0%), terciario (5,0%)	
-------------------	------------------------------------	--

Servicios

Local escolar:	No cuenta	
----------------	-----------	--

Local de atención a la salud:	No cuenta	
-------------------------------	-----------	--

Tipo de luz en la vivienda:	Otros (60,0%), no tiene (40,0%)	
-----------------------------	---------------------------------	--

Tipo de agua en la vivienda:	Pozo con brocal y tapa (90,0%), agua superficial (10,0%)	
------------------------------	--	--

Tipo de baño en la vivienda:	Letrina (100%)	
------------------------------	----------------	--

Programas sociales del Estado

Programa Adultos Mayores:	No recibe	
---------------------------	-----------	--

Programa Tekoporã:	Sí recibe (10,0%)	
--------------------	-------------------	--

¹Ocupadas con personas presente.

²Personas de 6 a 17 años de edad.

³Personas de 15 años y más de edad.

⁴Población Económicamente Activa de 10 años y más de edad.

Ubicación en el país



Ubicación en el departamento

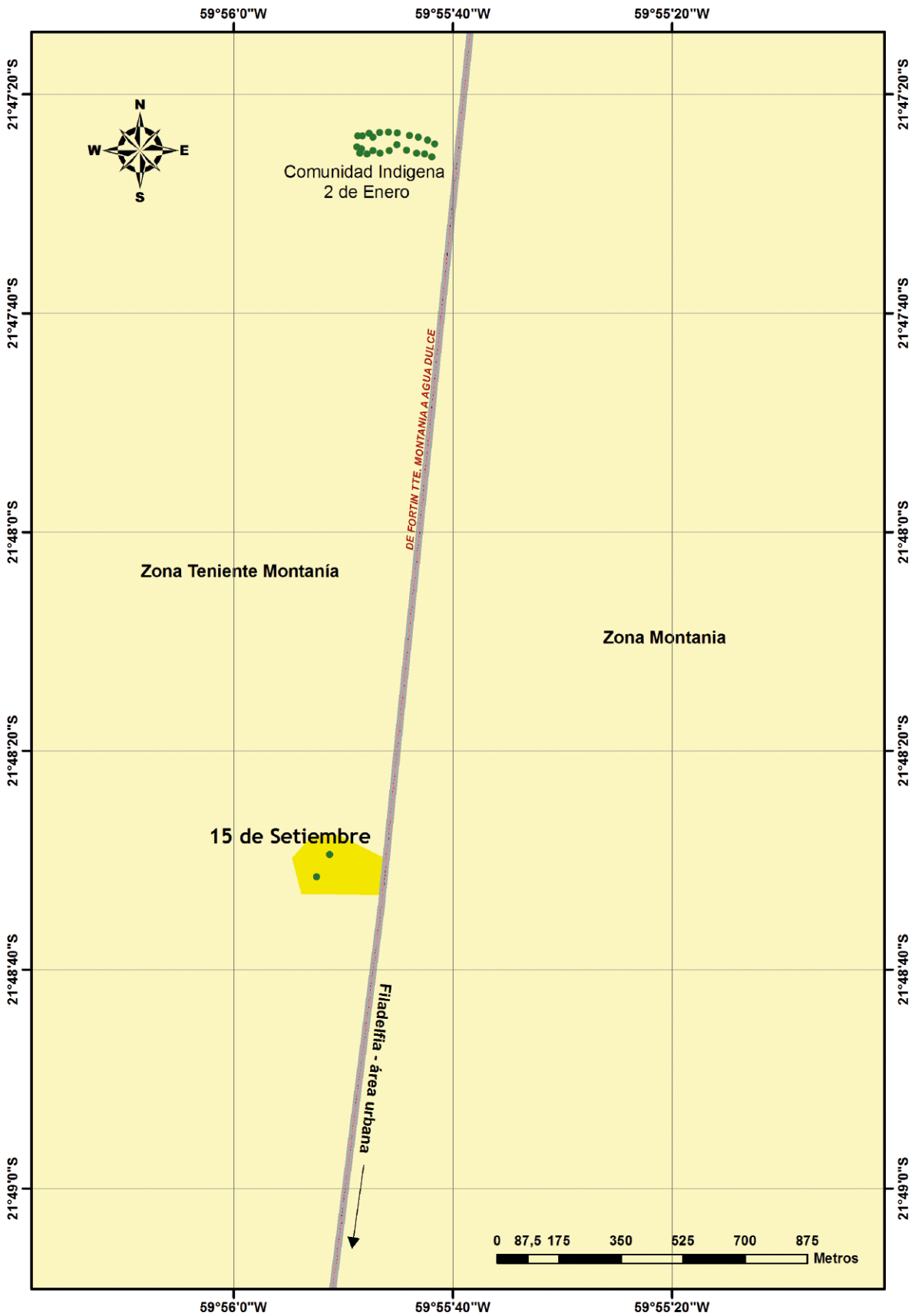


Ubicación en el distrito



Referencias

- Vivienda indígena
- Vivienda no indígena
- 🏫 Centro educativo
- ⛪ Iglesia - Capilla
- 🏥 Centro de atención a la salud
- ⚰ Cementerio
- 👮 Comisaría
- 🏟 Cancha deportiva
- 🏠 Cooperativa
- 📍 Municipalidad
- 🏠 Comunidad indígena
- 📍 Capital
- 📍 Ciudad
- 🛣 Ruta principal
- 🛤 Vía secundaria
- 🌊 Hidrografía
- 🟡 Área aproximada de la comunidad
- 📏 Limite departamental



Comunidad 2 de Enero 471-16046-0937-00

Localización geográfica

Departamento:	Boquerón
Distrito:	Filadelfia
Área:	Rural

Distancias

De la capital del país:	Asunción	524 Km
De la capital departamental:	Filadelfia	66 Km
Del área urbana distrital:	Filadelfia	66 Km

Identificación cultural y jurídica

Familia lingüística:	Zamuco
Pueblo:	Ayoreo (100%)

Lengua predominante en el hogar:	Ayoreo (96,8%), castellano (3,2%)
----------------------------------	--------------------------------------

Personería jurídica:	Sí tiene
Situación de la tierra:	Con tierra propia y sin título

Condición sociodemográfica

Población por grupos de edad según sexo

	Total	0-4 años	5-14 años	15-29 años	30-64 años	65 y más años
Total	76	7	18	33	17	1
Varones	39	1	10	19	9	0
Mujeres	37	6	8	14	8	1

Total de viviendas particulares ¹ :	31
Tipo de vivienda particular:	Casa (100%)
Promedio de personas por vivienda:	2,5 personas
Asistencia actual escolar ² :	0 personas
Promedio de años de estudio ³ :	2,4 años
Personas con certificado de nacimiento:	28 (36,8%)
Personas con cédula de identidad:	28 (36,8%)

Actividades económicas

Caza y/o pesca:	Sí practica	Cerdo silvestre, aves silvestres, venado, tortuga
Recolección de alimentos del monte:	Sí realiza	Miel silvestre
Artesanía:	Sí realiza	Karaguata, madera
PEA ⁴ :	18 personas	
Tasa de actividad:	30,0%	
Sector económico:	Primario (27,8%), otros (72,2%)	

Servicios

Local escolar:	No cuenta
Local de atención a la salud:	No cuenta
Tipo de luz en la vivienda:	Fogata (83,9%), no tiene (16,1%)

Tipo de agua en la vivienda:	Aljibe familiar, comunitario (100%)
------------------------------	-------------------------------------

Tipo de baño en la vivienda:	Letrina (100%)
------------------------------	----------------

Programas sociales del Estado

Programa Adultos Mayores:	No recibe
Programa Tekoporã:	Sí recibe (9,7%)

¹Ocupadas con personas presente.

²Personas de 6 a 17 años de edad.

³Personas de 15 años y más de edad.

⁴Población Económicamente Activa de 10 años y más de edad.

Ubicación en el país



Ubicación en el departamento

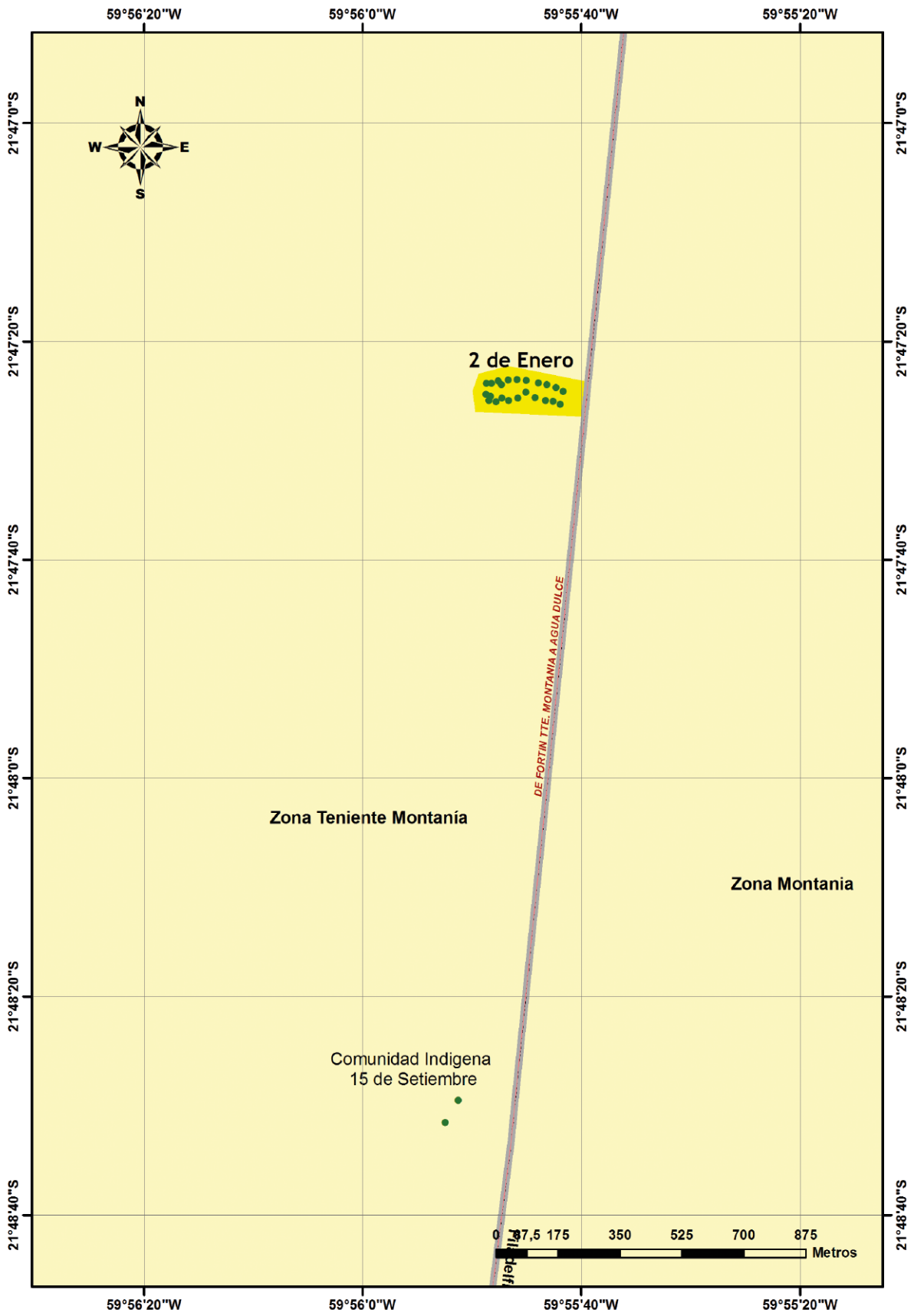


Ubicación en el distrito



Referencias

- Vivienda indígena
- Vivienda no indígena
- + Centro educativo
- + Iglesia - Capilla
- + Centro de atención a la salud
- + Cementerio
- + Comisaría
- + Cancha deportiva
- + Cooperativa
- M Municipalidad
- ▲ Comunidad indígena
- Capital
- Ciudad
- Ruta principal
- Vía secundaria
- Hidrografía
- Área aproximada de la comunidad
- Límite departamental



Comunidad Ijnapui		471-16046-0938-00				
Localización geográfica						
Departamento:	Boquerón					
Distrito:	Filadelfia					
Área:	Rural					
Distancias						
De la capital del país:	Asunción	551 Km				
De la capital departamental:	Filadelfia	93 Km				
Del área urbana distrital:	Filadelfia	93 Km				
Identificación cultural y jurídica						
Familia lingüística:	Zamuco					
Pueblo:	Ayoreo (100%)					
Lengua predominante en el hogar:	Ayoreo (100%)					
Personería jurídica:	Sí tiene					
Situación de la tierra:	Con tierra propia y titulada, 3.250 hectáreas					
Condición sociodemográfica						
Población por grupos de edad según sexo						
	Total	0-4 años	5-14 años	15-29 años	30-64 años	65 y más años
Total	58	7	12	19	16	4
Varones	29	3	4	12	8	2
Mujeres	29	4	8	7	8	2
Total de viviendas particulares ¹ :	19					
Tipo de vivienda particular:	Rancho (68,4%), galpón (21,1%), casa (5,3%), improvisada (5,2%)					
Promedio de personas por vivienda:	3,1 personas					
Asistencia actual escolar ² :	1 (7,1%)					
Promedio de años de estudio ³ :	1,0 años					
Personas con certificado de nacimiento:	37 (63,8%)					
Personas con cédula de identidad:	37 (63,8%)					
Actividades económicas						
Caza y/o pesca:	Sí practica	Armadillo, cerdo silvestre, aves silvestres, venado, tortuga, oso hormiguero				
Recolección de alimentos del monte:	Sí realiza	Tuna, miel silvestre, ky'yi (ají), poroto del monte				
Artesanía:	Sí realiza	Lana, karaguata, madera				
PEA ⁴ :	17 personas					
Tasa de actividad:	35,4%					
Sector económico:	Primario (88,2%), terciario (11,8%)					
Servicios						
Local escolar:	Sí cuenta					
Local de atención a la salud:	No cuenta					
Tipo de luz en la vivienda:	Lampium, vela, candil (68,4%), fogata (31,6%)					
Tipo de agua en la vivienda:	Aljibe familiar, comunitario (100%)					
Tipo de baño en la vivienda:	Letrina (100%)					
Programas sociales del Estado						
Programa Adultos Mayores:	Sí recibe (10,5%)					
Programa Tekoporã:	Sí recibe (10,5%)					

¹Ocupadas con personas presente.

²Personas de 6 a 17 años de edad.

³Personas de 15 años y más de edad.

⁴Población Económicamente Activa de 10 años y más de edad.

Ubicación en el país



Ubicación en el departamento

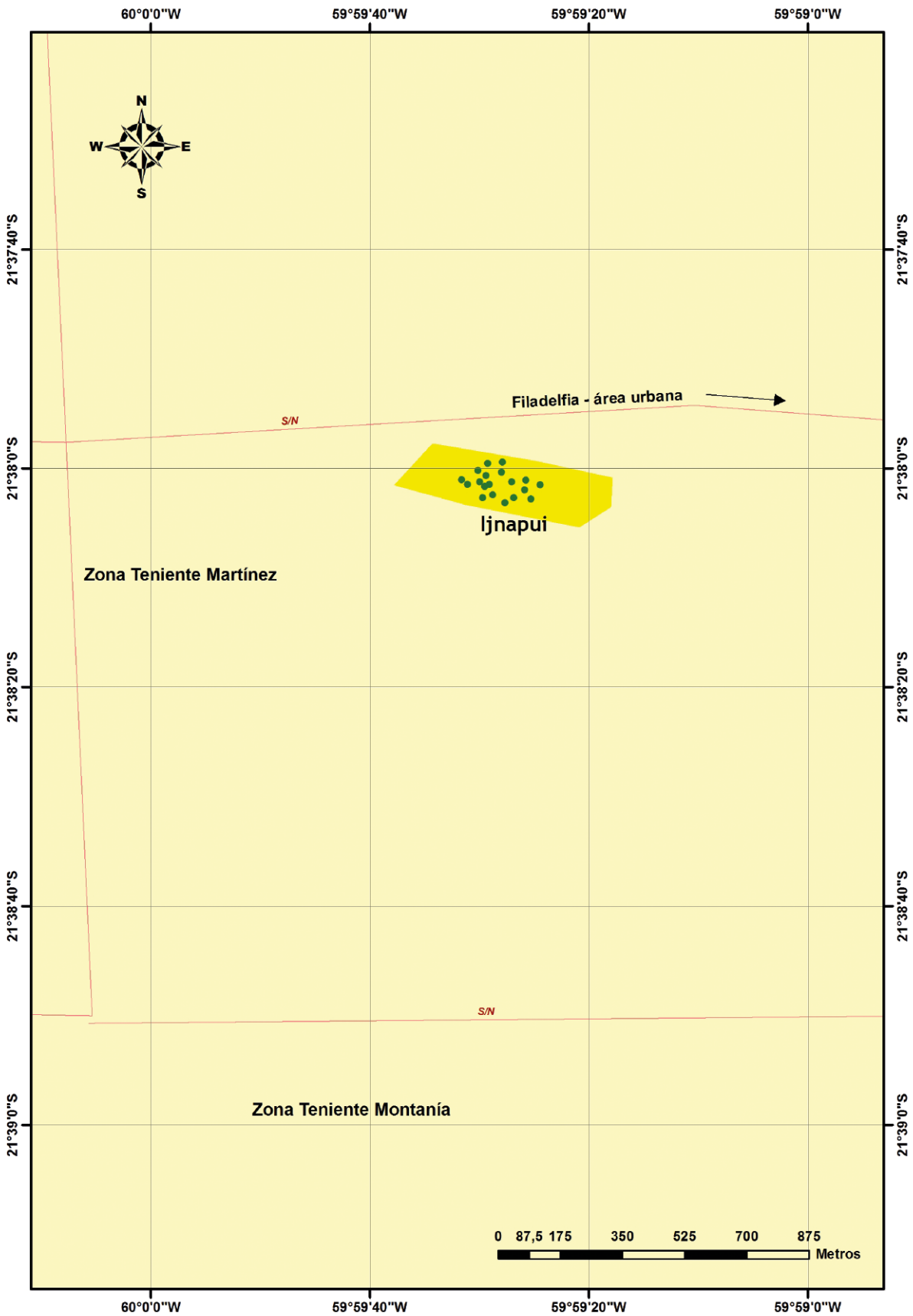


Ubicación en el distrito



Referencias

- Vivienda indígena
- Vivienda no indígena
- + Centro educativo
- + Iglesia - Capilla
- + Centro de atención a la salud
- + Cementerio
- + Comisaría
- + Cancha deportiva
- + Cooperativa
- M Municipalidad
- ▲ Comunidad indígena
- Capital
- Ciudad
- Ruta principal
- Vía secundaria
- Hidrografía
- Área aproximada de la comunidad
- Limite departamental



Comunidad La Esquina 471-16046-0939-00

Localización geográfica

Departamento:	Boquerón
Distrito:	Filadelfia
Área:	Rural

Distancias

De la capital del país:	Asunción	500 Km
De la capital departamental:	Filadelfia	42 Km
Del área urbana distrital:	Filadelfia	42 Km

Identificación cultural y jurídica

Familia lingüística:	Zamuco
Pueblo:	Ayoreo (100%)
Lengua predominante en el hogar:	Ayoreo (100%)

Personería jurídica:	No tiene
Situación de la tierra:	Con tierra propia y sin título

Condición sociodemográfica

Población por grupos de edad según sexo

	Total	0-4 años	5-14 años	15-29 años	30-64 años	65 y más años
Total	53	6	12	17	14	4
Varones	30	3	8	9	8	2
Mujeres	23	3	4	8	6	2

Total de viviendas particulares ¹ :	17
Tipo de vivienda particular:	Rancho (47,1%), improvisada (35,3%), casa (17,6%)
Promedio de personas por vivienda:	3,1 personas
Asistencia actual escolar ² :	11 (84,6%)
Promedio de años de estudio ³ :	2,3 personas
Personas con certificado de nacimiento:	52 (98,1%)
Personas con cédula de identidad:	31 (58,5%)

Actividades económicas

Caza y/o pesca:	Sí practica	Armadillo, cerdo silvestre, venado, tortuga, oso hormiguero
Recolección de alimentos del monte:	Sí realiza	Cogollo de palma, tuna, jata'i, miel silvestre, poroto del monte, otros
Artesanía:	Sí realiza	Karaguata, semillas, plumas, otros
PEA ⁴ :	15 personas	
Tasa de actividad:	35,7%	
Sector económico:	Primario (66,7%), secundario (20,0%), terciario (13,3%)	

Servicios

Local escolar:	Sí cuenta
Local de atención a la salud:	No cuenta
Tipo de luz en la vivienda:	Fogata (94,1%), otros (5,9%)
Tipo de agua en la vivienda:	Aljibe familiar, comunitario (100%)
Tipo de baño en la vivienda:	Letrina (41,2%), no tiene (58,8%)

Programas sociales del Estado

Programa Adultos Mayores:	Sí recibe (17,6%)
Programa Tekoporã:	No recibe

¹Ocupadas con personas presente.

²Personas de 6 a 17 años de edad.

³Personas de 15 años y más de edad.

⁴Población Económicamente Activa de 10 años y más de edad.

Ubicación en el país



Ubicación en el departamento

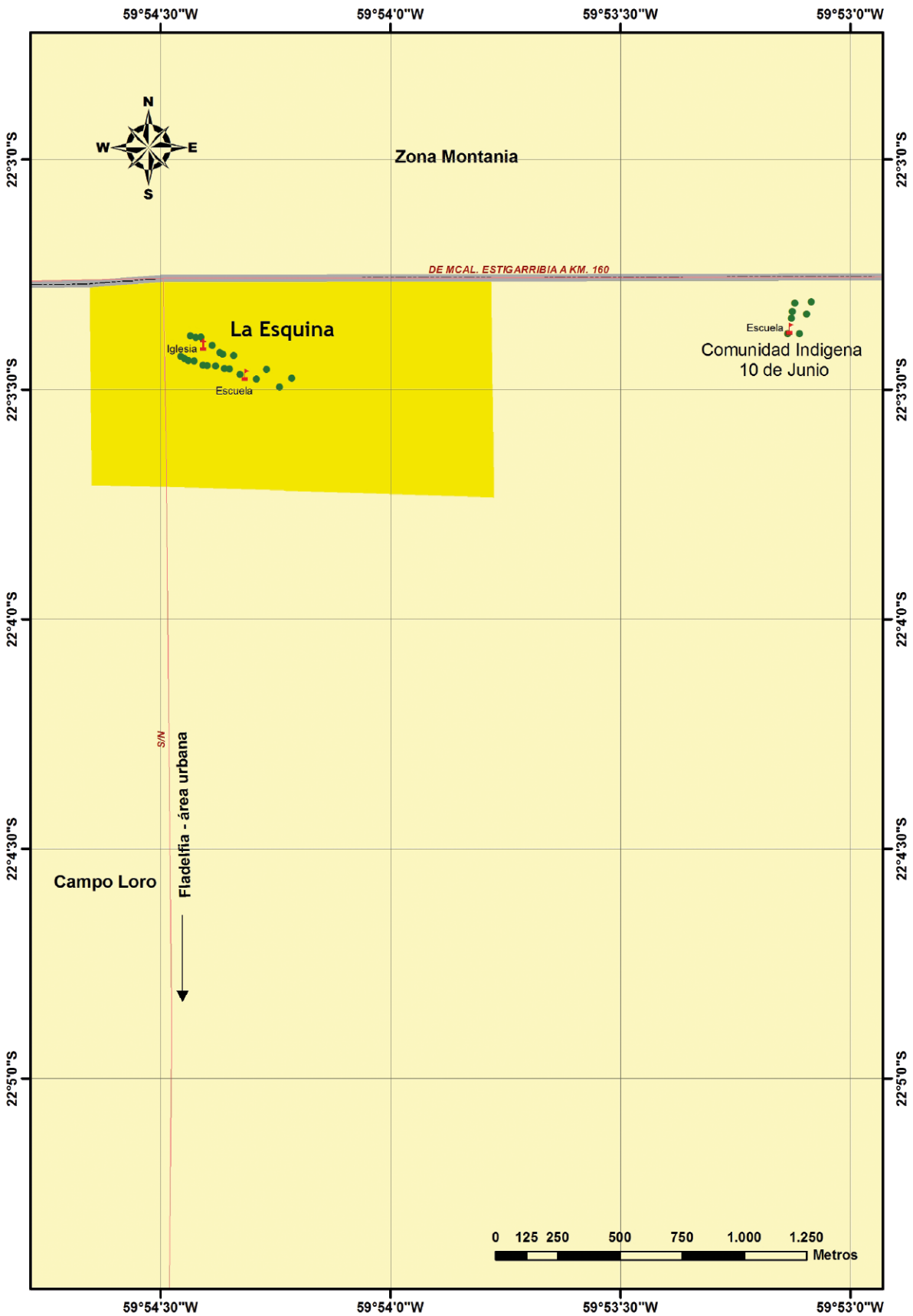


Ubicación en el distrito



Referencias

- Vivienda indígena
- Vivienda no indígena
- + Centro educativo
- + Iglesia - Capilla
- + Centro de atención a la salud
- + Cementerio
- C Comisaría
- + Cancha deportiva
- + Cooperativa
- M Municipalidad
- + Comunidad indígena
- Capital
- Ciudad
- Ruta principal
- Vía secundaria
- Hidrografía
- Área aproximada de la comunidad
- Límite departamental



Comunidad Olería Loma Plata 471-16056-0942-00

Localización geográfica

Departamento:	Boquerón
Distrito:	Loma Plata
Área:	Rural

Distancias

De la capital del país:	Asunción	448 Km
De la capital departamental:	Filadelfia	28 Km
Del área urbana distrital:	Loma Plata	3 Km

Identificación cultural y jurídica

Familia lingüística:	Zamuco
----------------------	--------

Pueblo:	Ayoreo (100%)
---------	---------------

Lengua predominante en el hogar:	Ayoreo (100%)
----------------------------------	---------------

Personería jurídica:	Sí tiene
----------------------	----------

Situación de la tierra:	Con tierra propia y titulada, 15 hectáreas
-------------------------	--

Condición sociodemográfica

Población por grupos de edad según sexo

	Total	0-4 años	5-14 años	15-29 años	30-64 años	65 y más años
Total	54	2	15	22	15	0
Varones	32	1	10	13	8	0
Mujeres	22	1	5	9	7	0

Total de viviendas particulares ¹ :	20
--	----

Tipo de vivienda particular:	Rancho (75,0%), improvisada (25,0%)
------------------------------	-------------------------------------

Promedio de personas por vivienda:	2,7 personas
------------------------------------	--------------

Asistencia actual escolar ² :	1 (6,3%)
--	----------

Promedio de años de estudio ³ :	1,8 años
--	----------

Personas con certificado de nacimiento:	51 (94,4%)
---	------------

Personas con cédula de identidad:	51 (94,4%)
-----------------------------------	------------

Actividades económicas

Caza y/o pesca:	No practica
-----------------	-------------

Recolección de alimentos del monte:	Sí realiza	Cogollo de palma, tuna, miel silvestre, ky'yi (ají), poroto del monte
-------------------------------------	------------	---

Artesanía:	Sí realiza	Lana, karaguata, takuara, plumas, piel de animal silvestre, otros
------------	------------	---

PEA ⁴ :	5 personas
--------------------	------------

Tasa de actividad:	11,6%
--------------------	-------

Sector económico:	Primario (60,0%), otros (40,0%)
-------------------	---------------------------------

Servicios

Local escolar:	No cuenta
----------------	-----------

Local de atención a la salud:	No cuenta
-------------------------------	-----------

Tipo de luz en la vivienda:	Lampium, vela, candil (100%)
-----------------------------	------------------------------

Tipo de agua en la vivienda:	Red privada (45,0%), red comunitaria (25,0%), aljibe familiar, comunitario (25,0%), pozo artesiano (5,0%)
------------------------------	---

Tipo de baño en la vivienda:	Letrina (60,0%), baño moderno (15,0%), no tiene (25,0%)
------------------------------	---

Programas sociales del Estado

Programa Adultos Mayores:	No recibe
---------------------------	-----------

Programa Tekoporã:	No recibe
--------------------	-----------

¹Ocupadas con personas presente.

²Personas de 6 a 17 años de edad.

³Personas de 15 años y más de edad.

⁴Población Económicamente Activa de 10 años y más de edad.

Ubicación en el país



Ubicación en el departamento



Ubicación en el distrito



Referencias

- Vivienda indígena
- Vivienda no indígena
- + Centro educativo
- + Iglesia - Capilla
- + Centro de atención a la salud
- + Cementerio
- + Comisaría
- + Cancha deportiva
- + Cooperativa
- M Municipalidad
- ▲ Comunidad indígena
- Capital
- Ciudad
- Ruta principal
- Vía secundaria
- Hidrografía
- Área aproximada de la comunidad
- Límite departamental

Comunidad Arocojnadi 471-17026-0732-00

Localización geográfica

Departamento:	Alto Paraguay
Distrito:	La Victoria (Ex Puerto Casado)
Área:	Rural

Distancias

De la capital del país:	Asunción	615 Km
De la capital departamental:	Fuerte Olimpo	262 Km
Del área urbana distrital:	La Victoria (Ex Puerto Casado)	160 Km

Identificación cultural y jurídica

Familia lingüística:	Zamuco
Pueblo:	Ayoreo (100%)
Lengua predominante en el hogar:	Ayoreo (100%)
Personería jurídica:	Sí tiene
Situación de la tierra:	Con tierra propia y titulada, 18.000 hectáreas

Condición sociodemográfica

Población por grupos de edad según sexo

	Total	0-4 años	5-14 años	15-29 años	30-64 años	65 y más años
Total	37	4	9	9	12	3
Varones	22	2	8	4	6	2
Mujeres	15	2	1	5	6	1

Total de viviendas particulares ¹ :	12
Tipo de vivienda particular:	Casa (66,7%), rancho (33,3%)
Promedio de personas por vivienda:	3,1 personas
Asistencia actual escolar ² :	6 (46,2%)
Promedio de años de estudio ³ :	2,4 años
Personas con certificado de nacimiento:	20 (54,1%)
Personas con cédula de identidad:	15 (40,5%)

Actividades económicas

Caza y/o pesca:	Sí practica	Armadillo, cerdo silvestre, venado, tortuga
Recolección de alimentos del monte:	Sí realiza	Cogollo de palma, tuna, miel silvestre, poroto del monte
Artesanía:	Sí realiza	Karaguata, madera
PEA ⁴ :	6 personas	
Tasa de actividad:	20,7%	
Sector económico:	Primario (100%)	

Servicios

Local escolar:	Sí cuenta
Local de atención a la salud:	No cuenta
Tipo de luz en la vivienda:	Fogata (100%)
Tipo de agua en la vivienda:	Red comunitaria (91,7%), agua superficial (8,3%)
Tipo de baño en la vivienda:	Letrina (41,7%), baño moderno (8,3%), otros (41,7%), no tiene (8,3%)

Programas sociales del Estado

Programa Adultos Mayores:	Sí recibe (8,3%)
Programa Tekoporã:	No recibe

¹Ocupadas con personas presente.

²Personas de 6 a 17 años de edad.

³Personas de 15 años y más de edad.

⁴Población Económicamente Activa de 10 años y más de edad.

Ubicación en el país



Ubicación en el departamento

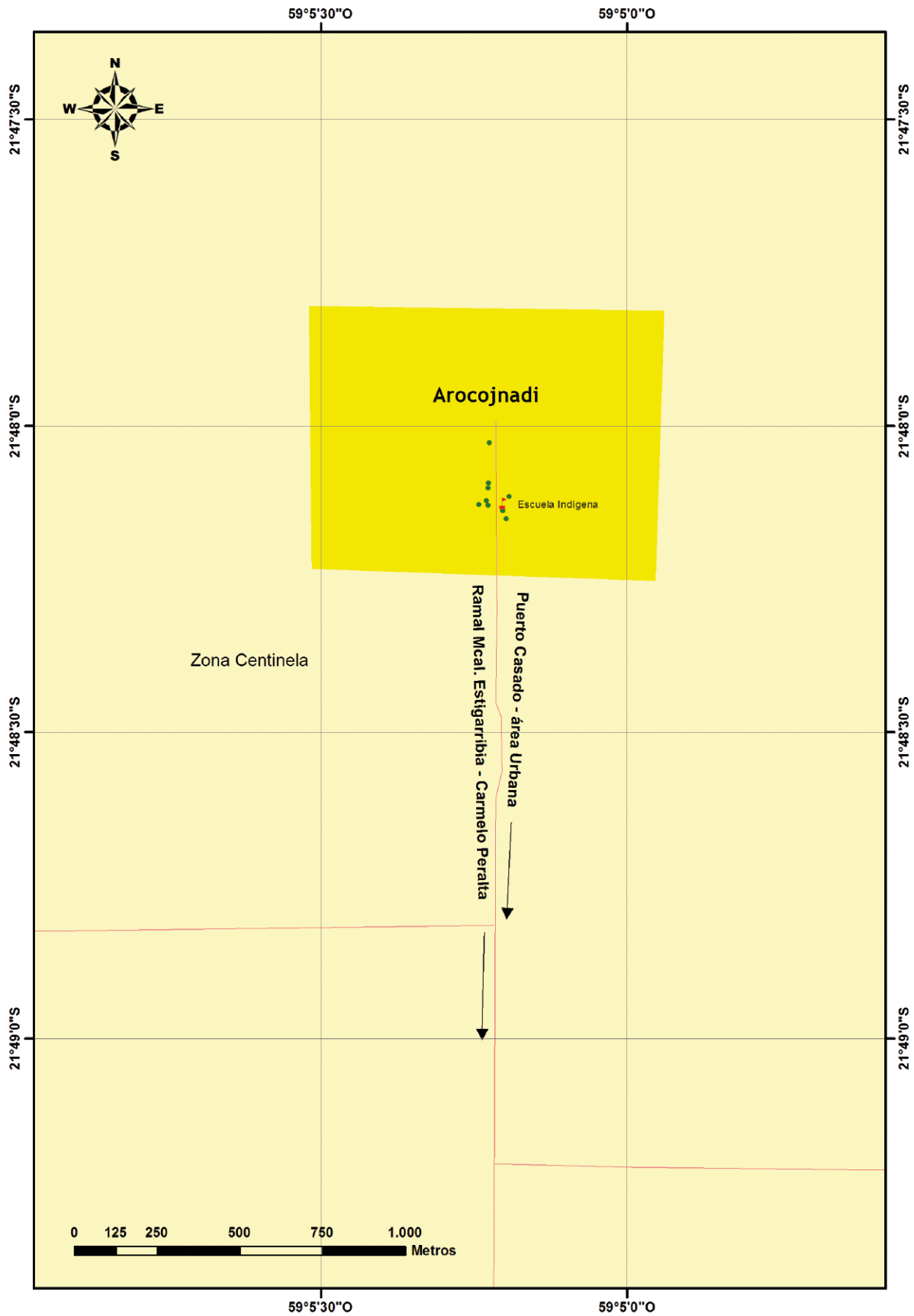


Ubicación en el distrito



Referencias

- Vivienda indígena
- Vivienda no indígena
- + Centro educativo
- + Iglesia - Capilla
- + Centro de atención a la salud
- + Cementerio
- + Comisaría
- + Cancha deportiva
- + Cooperativa
- M Municipalidad
- ▲ Comunidad indígena
- Capital
- Ciudad
- Ruta principal
- Vía secundaria
- Hidrografía
- Área aproximada de la comunidad
- Limite departamental



Comunidad Chaidi 471-17026-0943-00

Localización geográfica

Departamento:	Alto Paraguay
Distrito:	La Victoria (Ex Puerto Casado)
Área:	Rural

Distancias

De la capital del país:	Asunción	579 Km
De la capital departamental:	Fuerte Olimpo	293 Km
Del área urbana distrital:	La Victoria (Ex Puerto Casado)	191 Km

Identificación cultural y jurídica

Familia lingüística:	Zamuco
Pueblo:	Ayoreo (100%)
Lengua predominante en el hogar:	Ayoreo (100%)

Personería jurídica:	Sí tiene
Situación de la tierra:	Con tierra propia y titulada, 28.000 hectáreas

Condición sociodemográfica

Población por grupos de edad según sexo

	Total	0-4 años	5-14 años	15-29 años	30-64 años	65 y más años
Total	77	7	16	18	33	3
Varones	40	3	9	8	18	2
Mujeres	37	4	7	10	15	1

Total de viviendas particulares ¹ :	24
Tipo de vivienda particular:	Rancho (91,7%), casa (8,3%)
Promedio de personas por vivienda:	3,2 personas
Asistencia actual escolar ² :	3 (13,6%)
Promedio de años de estudio ³ :	0,8 años
Personas con certificado de nacimiento:	39 (50,6%)
Personas con cédula de identidad:	39 (50,6%)

Actividades económicas

Caza y/o pesca:	Sí practica	Cerdo silvestre, aves silvestres, venado, tortuga, tigre, oso hormiguero
Recolección de alimentos del monte:	Sí realiza	Tuna, miel silvestre, poroto del monte
Artesanía:	Sí realiza	Lana, semillas, piel de animal silvestre, madera, barro
PEA ⁴ :	12 personas	
Tasa de actividad:	19,7%	
Sector económico:	Primario (8,3%), otros (91,7%)	

Servicios

Local escolar:	Sí cuenta
Local de atención a la salud:	No reportado
Tipo de luz en la vivienda:	Panel solar (16,7%), fogata (8,3%), no tiene (75,0%)
Tipo de agua en la vivienda:	Pozo con brocal y tapa (75,0%), aljibe familiar, comunitario (20,8%), red comunitaria (4,2%)
Tipo de baño en la vivienda:	Baño moderno (33,3%), letrina (12,5%), no tiene (29,2%), no reportado (25,0%)

Programas sociales del Estado

Programa Adultos Mayores:	Sí recibe (4,2%)
Programa Tekoporã:	No recibe

¹Ocupadas con personas presente.

²Personas de 6 a 17 años de edad.

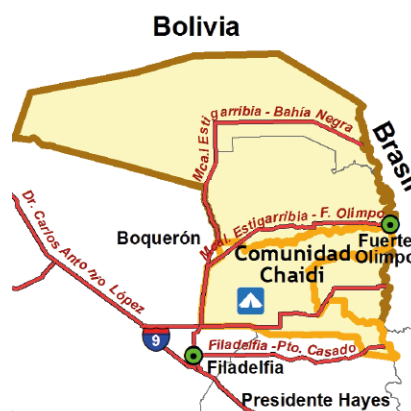
³Personas de 15 años y más de edad.

⁴Población Económicamente Activa de 10 años y más de edad.

Ubicación en el país



Ubicación en el departamento

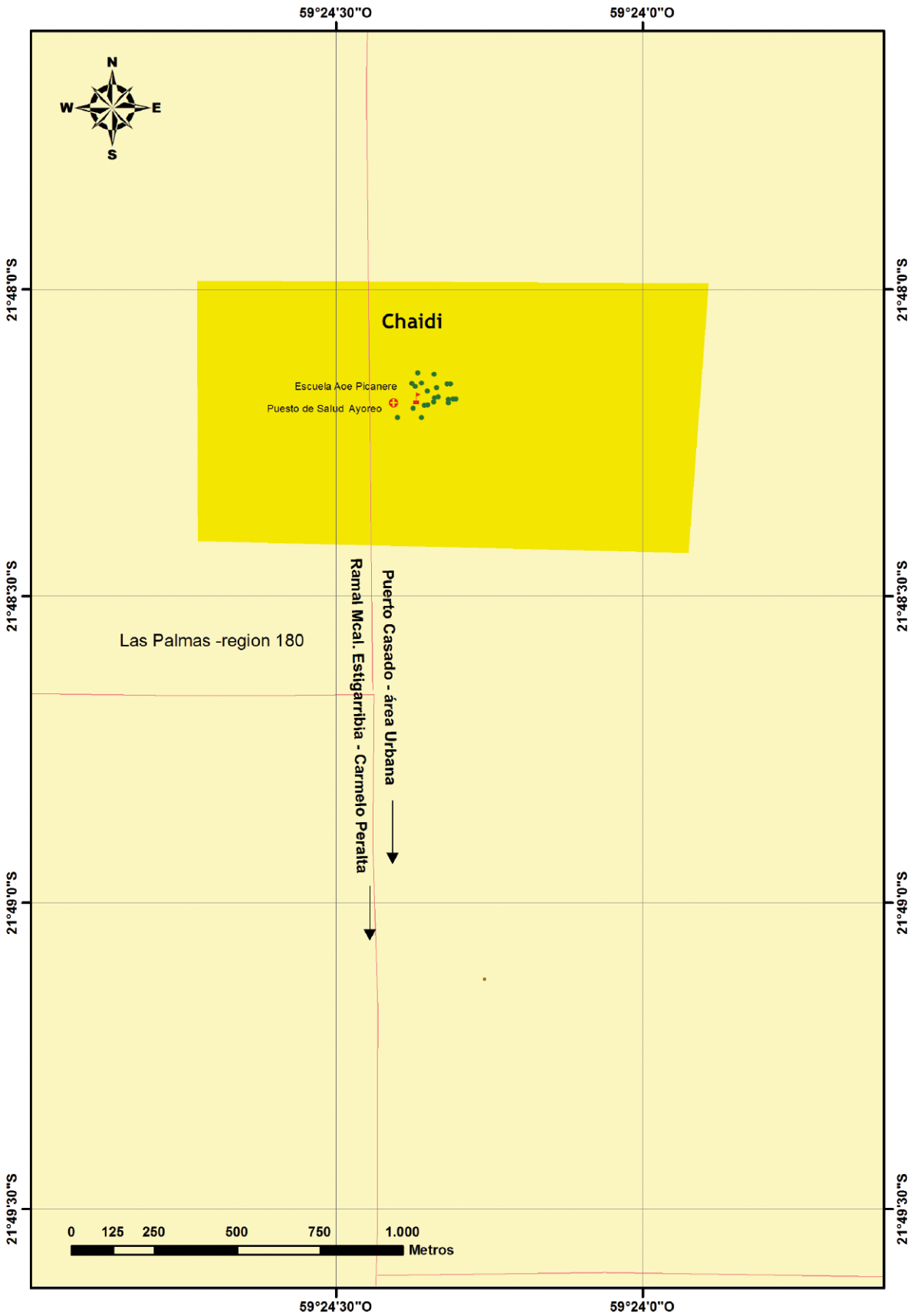


Ubicación en el distrito



Referencias

- Vivienda indígena
- Vivienda no indígena
- + Centro educativo
- + Iglesia - Capilla
- + Centro de atención a la salud
- + Cementerio
- + Comisaría
- + Cancha deportiva
- + Cooperativa
- M Municipalidad
- ▲ Comunidad indígena
- Capital
- Ciudad
- Ruta principal
- Vía secundaria
- Hidrografía
- Área aproximada de la comunidad
- Límite departamental



Comunidad Garai 471-17026-0944-00

Localización geográfica

Departamento:	Alto Paraguay
Distrito:	La Victoria (Ex Puerto Casado)
Área:	Rural

Distancias

De la capital del país:	Asunción	513 Km
De la capital departamental:	Fuerte Olimpo	313 Km
Del área urbana distrital:	La Victoria (Ex Puerto Casado)	212 Km

Identificación cultural y jurídica

Familia lingüística:	Zamuco
Pueblo:	Ayoreo (100%)
Lengua predominante en el hogar:	Ayoreo (100%)

Personería jurídica:	Sí tiene
Situación de la tierra:	Con tierra propia y sin título

Condición sociodemográfica

Población por grupos de edad según sexo

	Total	0-4 años	5-14 años	15-29 años	30-64 años	65 y más años
Total	63	7	11	23	21	1
Varones	36	4	7	14	10	1
Mujeres	27	3	4	9	11	0

Total de viviendas particulares ¹ :	25
Tipo de vivienda particular:	Rancho (56,0%), casa (28,0%), improvisada (12,0%), galpón (4,0%)
Promedio de personas por vivienda:	2,5 personas
Asistencia actual escolar ² :	7 (41,2%)
Promedio de años de estudio ³ :	1,9 años
Personas con certificado de nacimiento:	55 (87,3%)
Personas con cédula de identidad:	54 (85,7%)

Actividades económicas

Caza y/o pesca:	No practica
Recolección de alimentos del monte:	Sí realiza Jata'i, miel silvestre, ky'yi (aji), poroto del monte
Artesanía:	Sí realiza Karaguata, piel de animal silvestre, otros
PEA ⁴ :	8 personas
Tasa de actividad:	16,0%
Sector económico:	Primario (87,5%), terciario (12,5%)

Servicios

Local escolar:	Sí cuenta
Local de atención a la salud:	No cuenta
Tipo de luz en la vivienda:	Fogata (88,0%), otros (12,0%)

Tipo de agua en la vivienda:	Aljibe familiar, comunitario (60,0%), red comunitaria (24,0%), SENASA o Junta de Saneamiento (8,0%), naciente, ykua (4,0%), otros (4,0%)
------------------------------	--

Tipo de baño en la vivienda:	Baño moderno (12,0%), letrina (4,0%), otros (4,0%), no tiene (52,0%), no reportado (28,0%)
------------------------------	--

Programas sociales del Estado

Programa Adultos Mayores:	No recibe
Programa Tekoporã:	No recibe

¹Ocupadas con personas presente.

²Personas de 6 a 17 años de edad.

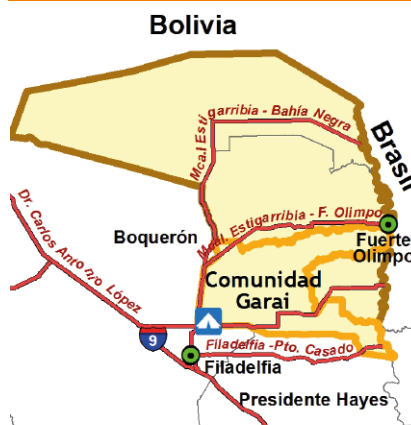
³Personas de 15 años y más de edad.

⁴Población Económicamente Activa de 10 años y más de edad.

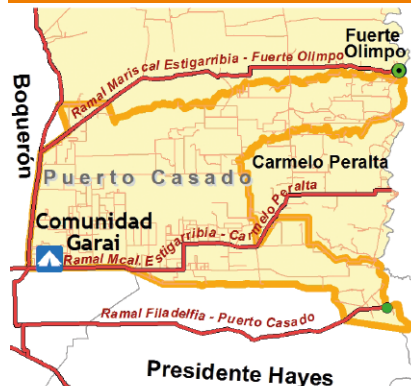
Ubicación en el país



Ubicación en el departamento

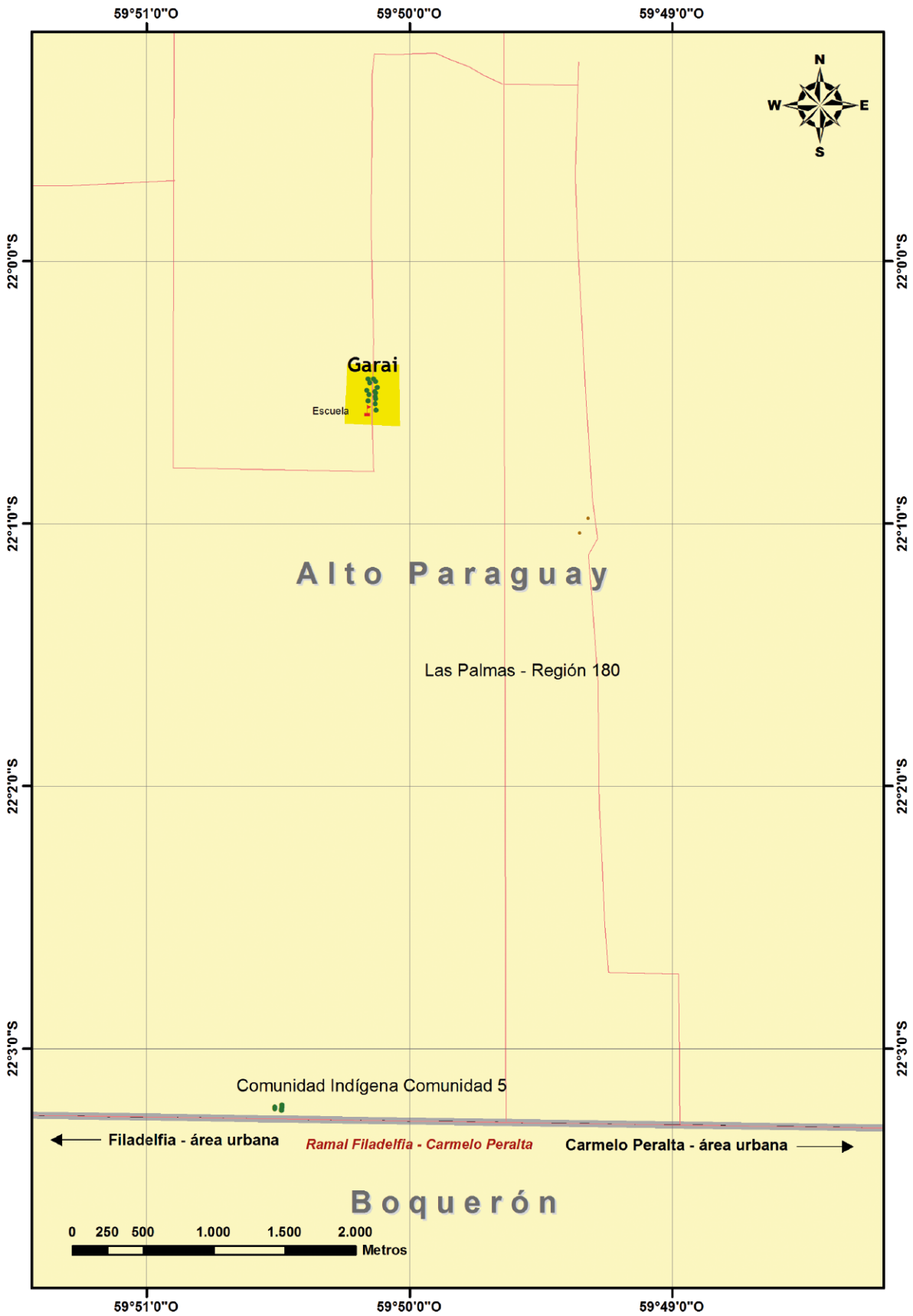


Ubicación en el distrito



Referencias

- Vivienda indígena
- Vivienda no indígena
- 🏫 Centro educativo
- ⛪ Iglesia - Capilla
- 🏥 Centro de atención a la salud
- ⚰ Cementerio
- 👮 Comisaría
- 🏟 Cancha deportiva
- 🏠 Cooperativa
- 🏢 Municipalidad
- 🏠 Comunidad indígena
- 🟢 Capital
- Ciudad
- 🛣 Ruta principal
- 🛤 Vía secundaria
- 🌊 Hidrografía
- 🟡 Área aproximada de la comunidad
- 📏 Límite departamental



Comunidad 5

471-17026-0945-00

Localización geográfica

Departamento:	Alto Paraguay
Distrito:	La Victoria (Ex Puerto Casado)
Área:	Rural

Distancias

De la capital del país:	Asunción	508 Km
De la capital departamental:	Fuerte Olimpo	309 Km
Del área urbana distrital:	La Victoria (Ex Puerto Casado)	208 Km

Identificación cultural y jurídica

Familia lingüística:	Zamuco
Pueblo:	Ayoreo (100%)
Lengua predominante en el hogar:	Ayoreo (100%)

Personería jurídica:	No tiene
Situación de la tierra:	Sin tierra propia

Condición sociodemográfica

Población por grupos de edad según sexo

	Total	0-4 años	5-14 años	15-29 años	30-64 años	65 y más años
Total	21	1	6	8	6	0
Varones	11	0	4	4	3	0
Mujeres	10	1	2	4	3	0

Total de viviendas particulares ¹ :	10
Tipo de vivienda particular:	Improvisada (50,0%), galpón (40,0%), rancho (10,0%)
Promedio de personas por vivienda:	2,1 personas
Asistencia actual escolar ² :	0 personas
Promedio de años de estudio ³ :	0,8 años
Personas con certificado de nacimiento:	6 (28,6%)
Personas con cédula de identidad:	5 (23,8%)

Actividades económicas

Caza y/o pesca:	Sí practica	Venado, tortuga
Recolección de alimentos del monte:	Sí realiza	Algarrobo, miel silvestre
Artesanía:	Sí realiza	Karaguata, madera
PEA ⁴ :	3 personas	
Tasa de actividad:	18,8%	
Sector económico:	Primario (66,7%), terciario (33,3%)	

Servicios

Local escolar:	No cuenta
Local de atención a la salud:	No cuenta
Tipo de luz en la vivienda:	Fogata (10,0%), no tiene (90,0%)

Tipo de agua en la vivienda:	Aljibe familiar, comunitario (100%)
------------------------------	-------------------------------------

Tipo de baño en la vivienda:	Letrina (20,0%), no tiene (50,0%), no reportado (30,0%)
------------------------------	---

Programas sociales del Estado

Programa Adultos Mayores:	No recibe
Programa Tekoporã:	No recibe

¹Ocupadas con personas presente.

²Personas de 6 a 17 años de edad.

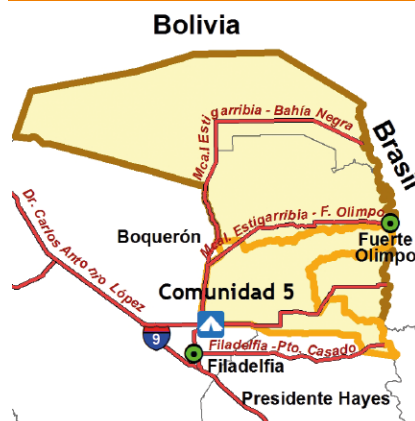
³Personas de 15 años y más de edad.

⁴Población Económicamente Activa de 10 años y más de edad.

Ubicación en el país



Ubicación en el departamento

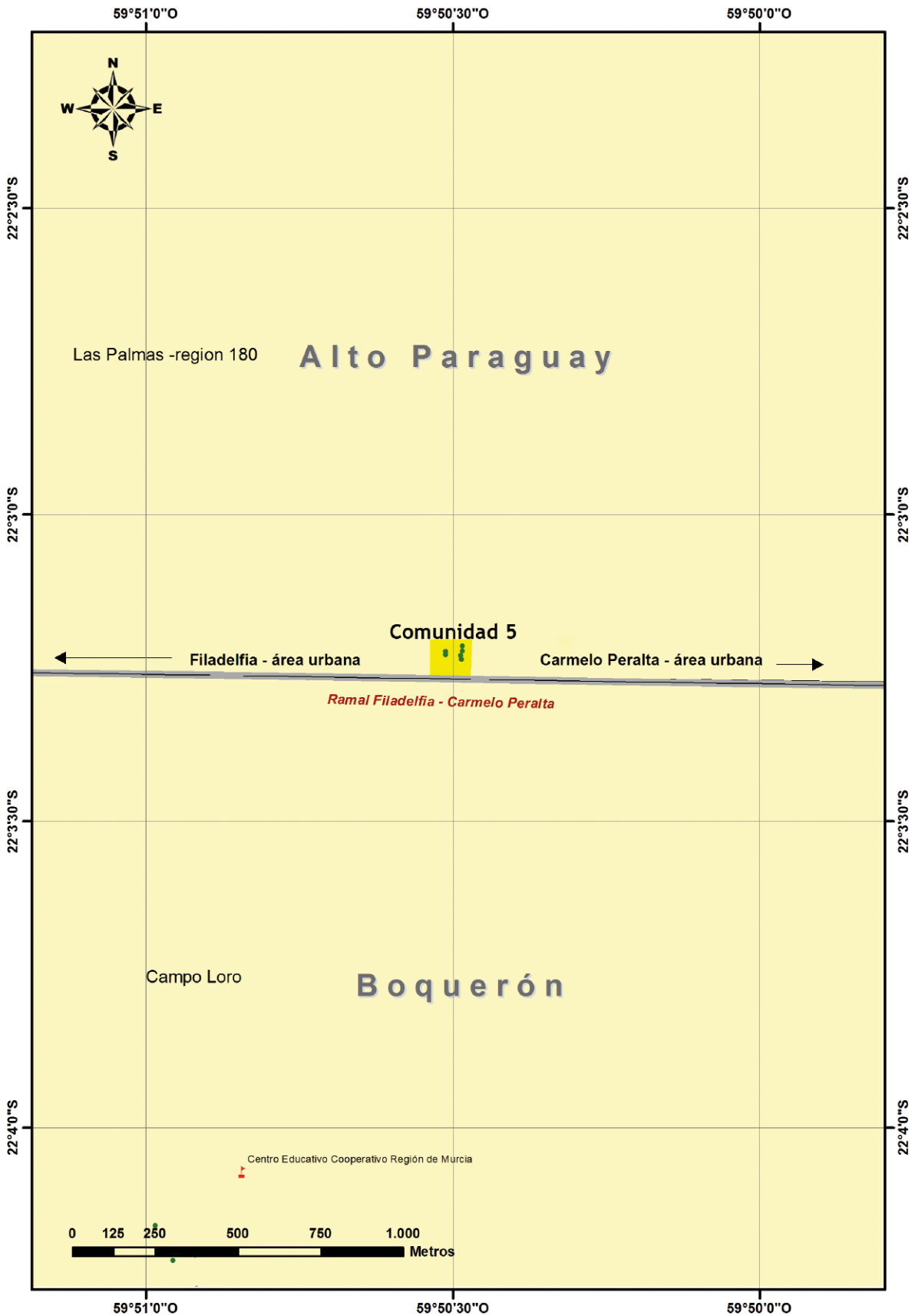


Ubicación en el distrito



Referencias

- Vivienda indígena
- Vivienda no indígena
- + Centro educativo
- + Iglesia - Capilla
- + Centro de atención a la salud
- + Cementerio
- + Comisaría
- + Cancha deportiva
- + Cooperativa
- M Municipalidad
- ▲ Comunidad indígena
- Capital
- Ciudad
- Ruta principal
- Vía secundaria
- Hidrografía
- Área aproximada de la comunidad
- Límite departamental



Comunidad Guida Ichai

471-17056-0718-00

Localización geográfica

Departamento:	Alto Paraguay
Distrito:	Carmelo Peralta
Área:	Rural

Distancias

De la capital del país:	Asunción	751 Km
De la capital departamental:	Fuerte Olimpo	213 Km
Del área urbana distrital:	Carmelo Peralta	10 Km

Identificación cultural y jurídica

Familia lingüística:	Zamuco
Pueblo:	Ayoreo (98,0%), no indígena (2,0%)

Lengua predominante en el hogar:	Ayoreo (98,0%), portugués (2,0%)
----------------------------------	----------------------------------

Personería jurídica:	Sí tiene
Situación de la tierra:	Con tierra propia y titulada (*)

Condición sociodemográfica

Población por grupos de edad según sexo

	Total	0-4 años	5-14 años	15-29 años	30-64 años	65 y más años
Total	162	24	34	49	52	3
Varones	82	12	14	28	26	2
Mujeres	80	12	20	21	26	1

Total de viviendas particulares ¹ :	50
Tipo de vivienda particular:	Rancho (98,0%), casa (2,0%)
Promedio de personas por vivienda:	3,2 personas
Asistencia actual escolar ² :	18 (50,0%)
Promedio de años de estudio ³ :	4,3 años
Personas con certificado de nacimiento:	152 (93,8%)
Personas con cédula de identidad:	108 (66,7%)

Actividades económicas

Caza y/o pesca:	Sí practica	Armadillo, cerdo silvestre, peces, venado, tortuga, oso hormiguero, otros
Recolección de alimentos del monte:	Sí realiza	Cogollo de palma, coco, miel silvestre, ky'yi (aji), poroto del monte, otros
Artesanía:	Sí realiza	Lana, karaguata
PEA ⁴ :	50 personas	
Tasa de actividad:	42,4%	
Sector económico:	Primario (82,0%), secundario (4,0%), terciario (10,0%), otros (4,0%)	

Servicios

Local escolar:	Sí cuenta
Local de atención a la salud:	No cuenta
Tipo de luz en la vivienda:	ANDE (100%)
Tipo de agua en la vivienda:	Agua superficial (100%)
Tipo de baño en la vivienda:	Letrina (58,0%), baño moderno (2,0%), no tiene (40,0%)

Programas sociales del Estado

Programa Adultos Mayores:	No recibe
Programa Tekoporã:	No recibe

(*) La tierra propia y titulada declarada por el pueblo Ayoreo está a nombre de Isla Alta y comparte con las comunidades Guida Ichai, Cucaani, Nueva Esperanza, Punta, Tiogai, Atapi y Punta Euei.

¹Ocupadas con personas presente.

²Personas de 6 a 17 años de edad.

³Personas de 15 años y más de edad.

⁴Población Económicamente Activa de 10 años y más de edad.

Fuente: STP-DGEEC. III Censo Nacional de Población y Viviendas para Pueblos Indígenas 2012.

Ubicación en el país



Ubicación en el departamento

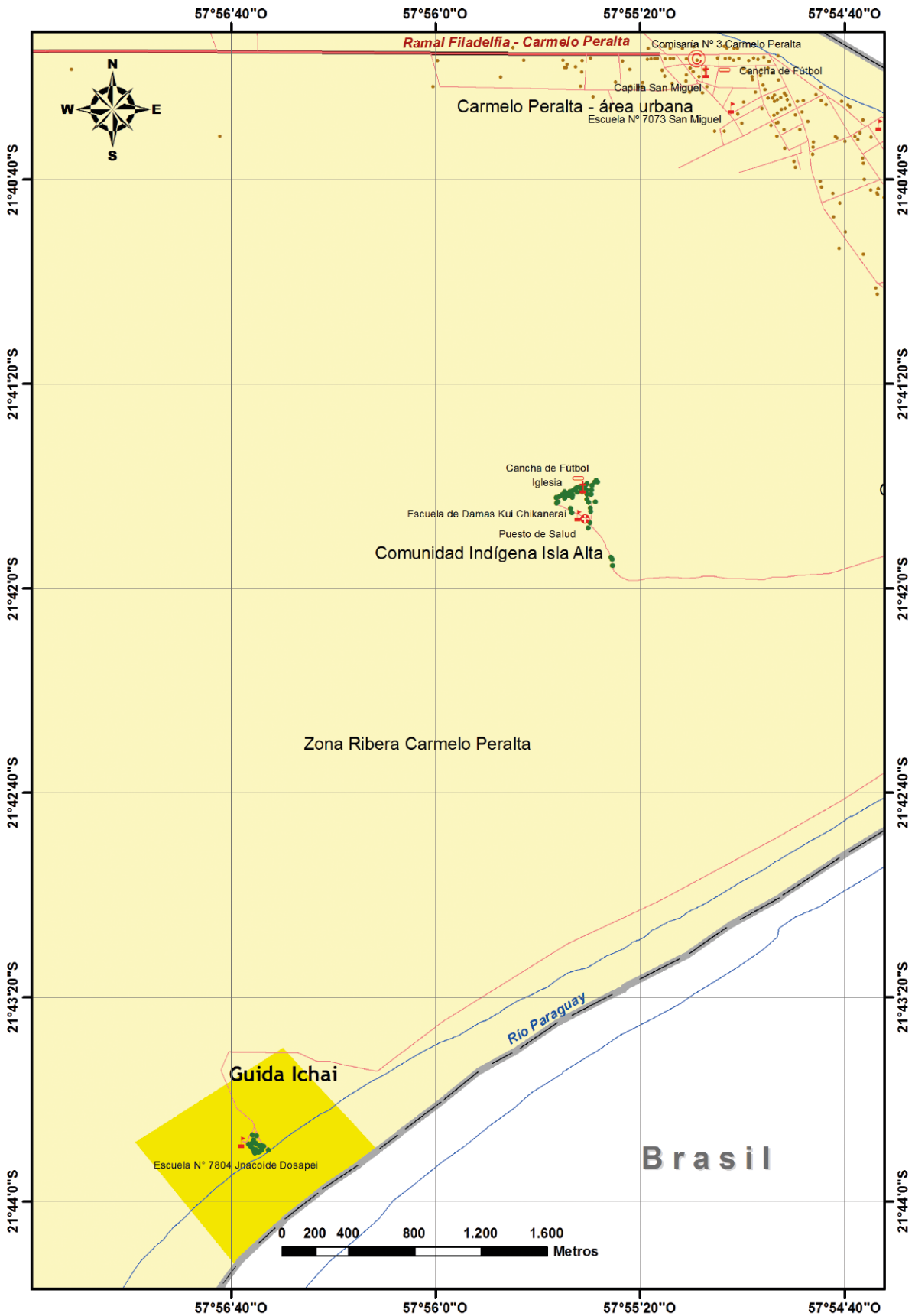


Ubicación en el distrito



Referencias

- Vivienda indígena
- Vivienda no indígena
- + Centro educativo
- + Iglesia - Capilla
- + Centro de atención a la salud
- + Cementerio
- C Comisaría
- + Cancha deportiva
- + Cooperativa
- M Municipalidad
- + Comunidad indígena
- Capital
- Ciudad
- Ruta principal
- Vía secundaria
- Hidrografía
- Área aproximada de la comunidad
- Límite departamental



Comunidad Isla Alta		471-17056-0719-00				
Localización geográfica						
Departamento:	Alto Paraguay					
Distrito:	Carmelo Peralta					
Área:	Rural					
Distancias						
De la capital del país:	Asunción	745 Km				
De la capital departamental:	Fuerte Olimpo	207 Km				
Del área urbana distrital:	Carmelo Peralta	4 Km				
Identificación cultural y jurídica						
Familia lingüística:	Zamuco					
Pueblo:	Ayoreo (100%)					
Lengua predominante en el hogar:	Ayoreo (100%)					
Personería jurídica:	Sí tiene					
Situación de la tierra:	Con tierra propia y titulada, 20.400 hectáreas (*)					
Condición sociodemográfica						
Población por grupos de edad según sexo						
	Total	0-4 años	5-14 años	15-29 años	30-64 años	65 y más años
Total	66	3	18	20	16	9
Varones	35	2	10	10	8	5
Mujeres	31	1	8	10	8	4
Total de viviendas particulares ¹ :	23					
Tipo de vivienda particular:	Rancho (87,0%), casa (13,0%)					
Promedio de personas por vivienda:	2,9 personas					
Asistencia actual escolar ² :	15 (68,2%)					
Promedio de años de estudio ³ :	4,0 años					
Personas con certificado de nacimiento:	57 (86,4%)					
Personas con cédula de identidad:	42 (63,6%)					
Actividades económicas						
Caza y/o pesca:	Sí practica	Armadillo, cerdo silvestre, venado, tortuga, oso hormiguero				
Recolección de alimentos del monte:	Sí realiza	Cogollo de palma, miel silvestre, ky'yi (aji), poroto del monte				
Artesanía:	Sí realiza	Lana, karaguata, piel de animal silvestre, madera				
PEA ⁴ :	20 personas					
Tasa de actividad:	38,5%					
Sector económico:	Primario (85,0%), terciario (15,0%)					
Servicios						
Local escolar:	Sí cuenta					
Local de atención a la salud:	Sí cuenta					
Tipo de luz en la vivienda:	ANDE (100%)					
Tipo de agua en la vivienda:	SENASA o Junta de Saneamiento (69,6%), agua superficial (30,4%)					
Tipo de baño en la vivienda:	Letrina (39,1%), no tiene (60,9%)					
Programas sociales del Estado						
Programa Adultos Mayores:	Sí recibe (13,0%)					
Programa Tekoporã:	No recibe					

(*) La tierra propia y titulada declarada por el pueblo Ayoreo está a nombre de Isla Alta y comparte con las comunidades Guida Ichai, Cucaani, Nueva Esperanza, Punta, Tiogai, Atapi y Punta Euei.

¹Ocupadas con personas presente.

²Personas de 6 a 17 años de edad.

³Personas de 15 años y más de edad.

⁴Población Económicamente Activa de 10 años y más de edad.

Fuente: STP-DGEEC. III Censo Nacional de Población y Viviendas para Pueblos Indígenas 2012.

Ubicación en el país



Ubicación en el departamento

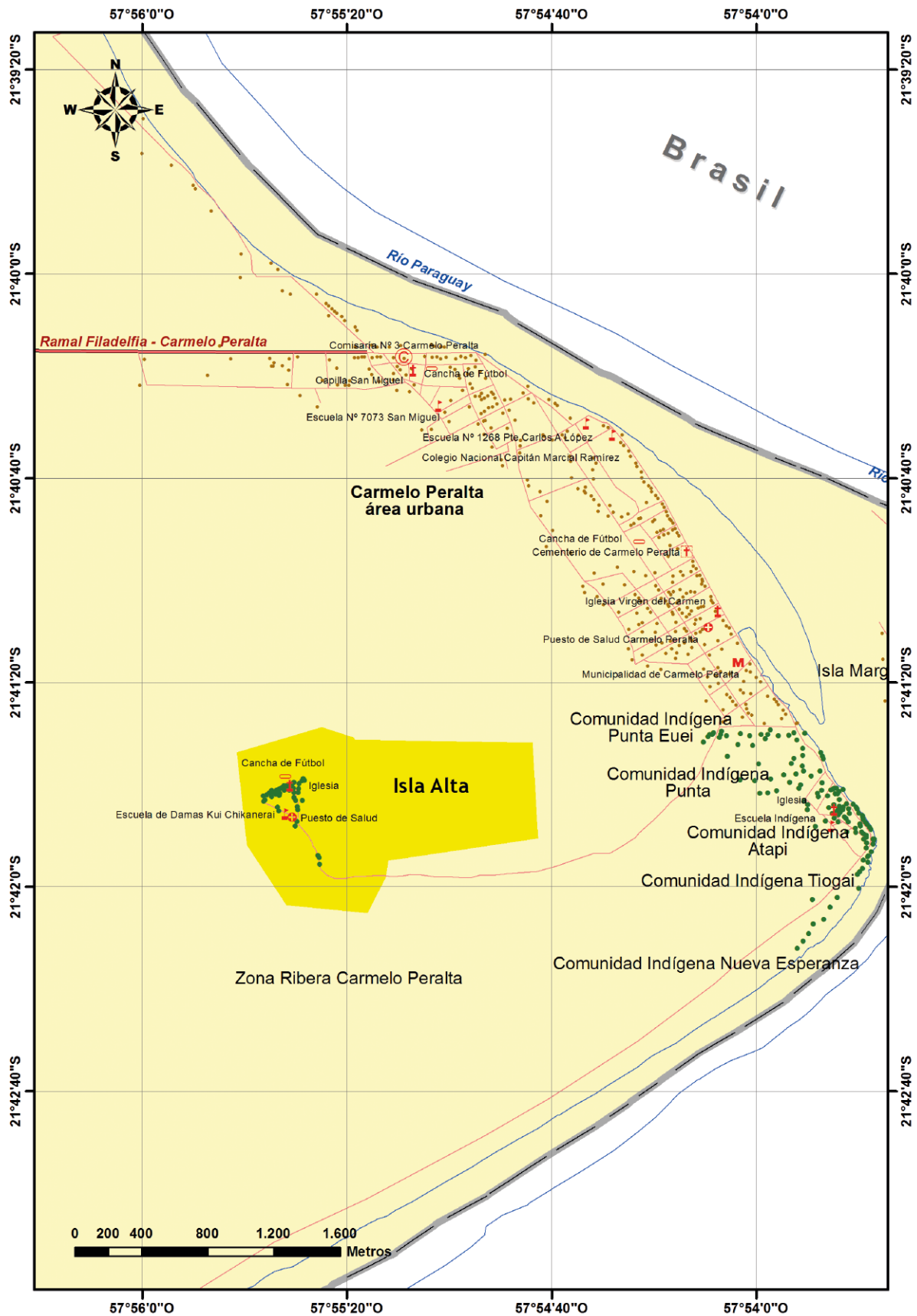


Ubicación en el distrito



Referencias

- Vivienda indígena
- Vivienda no indígena
- + Centro educativo
- + Iglesia - Capilla
- + Centro de atención a la salud
- + Cementerio
- + Comisaría
- + Cancha deportiva
- + Cooperativa
- M Municipalidad
- ▲ Comunidad indígena
- Capital
- Ciudad
- Ruta principal
- Vía secundaria
- Hidrografía
- Área aproximada de la comunidad
- Limite departamental



Comunidad Cucaani 471-17056-0724-00

Localización geográfica

Departamento:	Alto Paraguay
Distrito:	Carmelo Peralta
Área:	Rural

Distancias

De la capital del país:	Asunción	745 Km ⁽¹⁾
De la capital departamental:	Fuerte Olimpo	217 Km
Del área urbana distrital:	Carmelo Peralta	14 Km

Identificación cultural y jurídica

Familia lingüística:	Zamuco
Pueblo:	Ayoreo (94,7%), no indígena (5,3%)

Lengua predominante en el hogar: Ayoreo (100%)

Personería jurídica:	Sí tiene
Situación de la tierra:	Con tierra propia y titulada ⁽²⁾

Condición sociodemográfica

Población por grupos de edad según sexo

	Total	0-4 años	5-14 años	15-29 años	30-64 años	65 y más años
Total	58	10	12	24	11	1
Varones	28	4	4	13	6	1
Mujeres	30	6	8	11	5	0

Total de viviendas particulares ¹ :	19
Tipo de vivienda particular:	Rancho (89,5%), casa (10,5%)
Promedio de personas por vivienda:	3,1 personas
Asistencia actual escolar ² :	5 (35,7%)
Promedio de años de estudio ³ :	2,6 años
Personas con certificado de nacimiento:	48 (82,8%)
Personas con cédula de identidad:	42 (72,4%)

Actividades económicas

Caza y/o pesca:	Sí practica	Carpincho, armadillo, cerdo silvestre, peces, cocodrilo, venado, tortuga, oso hormiguero
Recolección de alimentos del monte:	Sí realiza	Cogollo de palma, miel silvestre, poroto del monte
Artesanía:	Sí realiza	Lana, karaguata
PEA ⁴ :	8 personas	
Tasa de actividad:	18,2%	
Sector económico:	Primario (37,5%), terciario (25,0%), otros (37,5%)	

Servicios

Local escolar:	Sí cuenta
Local de atención a la salud:	No cuenta
Tipo de luz en la vivienda:	ANDE (94,7%), no tiene (5,3%)
Tipo de agua en la vivienda:	Agua superficial (100%)
Tipo de baño en la vivienda:	Otros (21,1%), no tiene (78,9%)

Programas sociales del Estado

Programa Adultos Mayores:	No recibe
Programa Tekoporã:	No recibe

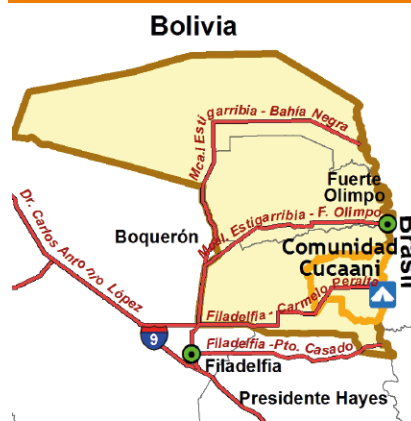
⁽¹⁾ Por agua para Carmelo Peralta
⁽²⁾ La tierra propia y titulada declarada por el pueblo Ayoreo está a nombre de Isla Alta y comparte con las comunidades Guida Ichai, Cucaani, Nueva Esperanza, Punta, Tiogai, Atapi y Punta Euei.
⁽³⁾ Ocupadas con personas presente.
⁽⁴⁾ Personas de 6 a 17 años de edad.
⁽⁵⁾ Personas de 15 años y más de edad.
⁽⁶⁾ Población Económicamente Activa de 10 años y más de edad.

Fuente: STP-DGEEC. III Censo Nacional de Población y Viviendas para Pueblos Indígenas 2012.

Ubicación en el país



Ubicación en el departamento

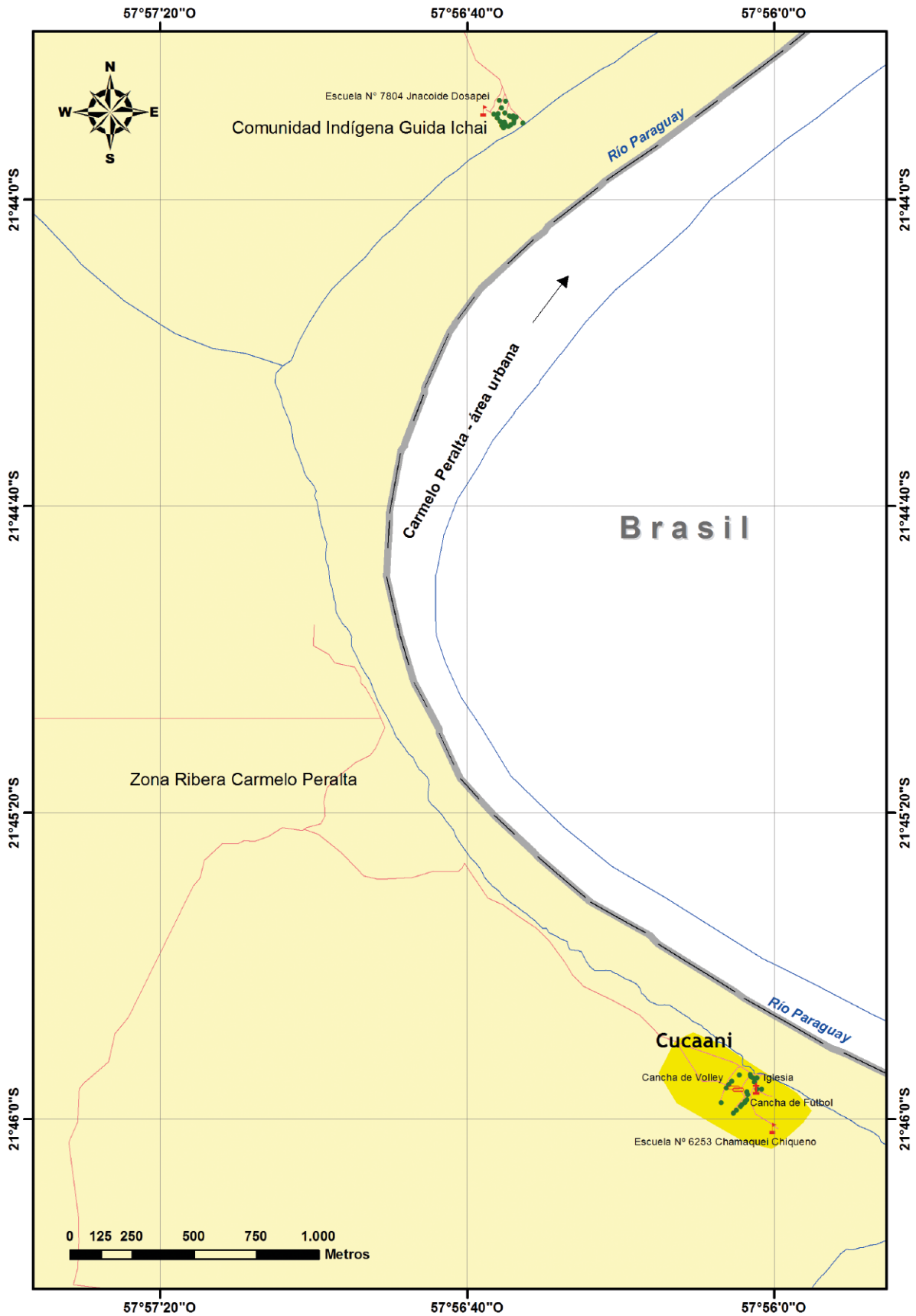


Ubicación en el distrito



Referencias

- Vivienda indígena
- Vivienda no indígena
- 🏫 Centro educativo
- ⛪ Iglesia - Capilla
- 🏥 Centro de atención a la salud
- ⚰ Cementerio
- 👮 Comisaría
- 🏊 Cancha deportiva
- 🏠 Cooperativa
- 📍 Municipalidad
- 🏡 Comunidad indígena
- 🌐 Capital
- Ciudad
- 🛣 Ruta principal
- 🛤 Vía secundaria
- 🌊 Hidrografía
- 🟡 Área aproximada de la comunidad
- 📏 Límite departamental



Comunidad Nueva Esperanza 471-17056-0947-00

Localización geográfica

Departamento:	Alto Paraguay
Distrito:	Carmelo Peralta
Área:	Rural

Distancias

De la capital del país:	Asunción	745 Km
De la capital departamental:	Fuerte Olimpo	207 Km
Del área urbana distrital:	Carmelo Peralta	4 Km

Identificación cultural y jurídica

Familia lingüística:	Zamuco
Pueblo:	Ayoreo (100%)
Lengua predominante en el hogar:	Ayoreo (100%)

Personería jurídica:	Sí tiene
Situación de la tierra:	Con tierra propia y titulada (*)

Condición sociodemográfica

Población por grupos de edad según sexo

	Total	0-4 años	5-14 años	15-29 años	30-64 años	65 y más años
Total	50	6	6	20	15	3
Varones	26	3	3	11	7	2
Mujeres	24	3	3	9	8	1

Total de viviendas particulares ¹ :	20
Tipo de vivienda particular:	Rancho (100%)
Promedio de personas por vivienda:	2,5 personas
Asistencia actual escolar ² :	5 (41,7%)
Promedio de años de estudio ³ :	3,3 años
Personas con certificado de nacimiento:	29 (58,0%)
Personas con cédula de identidad:	12 (24,0%)

Actividades económicas

Caza y/o pesca:	Sí practica	Armadillo, peces, cocodrilo, tortuga
Recolección de alimentos del monte:	Sí realiza	Cogollo de palma, tuna, coco, miel silvestre, ky'yi (ají), poroto del monte
Artesanía:	Sí realiza	Lana, karaguata, plumas, madera
PEA ⁴ :	7 personas	
Tasa de actividad:	17,9%	
Sector económico:	Primario (100%)	

Servicios

Local escolar:	No cuenta
Local de atención a la salud:	No cuenta
Tipo de luz en la vivienda:	ANDE (100%)
Tipo de agua en la vivienda:	Agua superficial (100%)
Tipo de baño en la vivienda:	Letrina (35,0%), otros (65,0%)

Programas sociales del Estado

Programa Adultos Mayores:	Sí recibe (5,0%)
Programa Tekoporã:	Sí recibe (5,0%)

(*) La tierra propia y titulada declarada por el pueblo Ayoreo está a nombre de Isla Alta y comparte con las comunidades Guida Ichai, Cucaani, Nueva Esperanza, Punta, Tiogai, Atapi y Punta Euei.

¹Ocupadas con personas presente.

²Personas de 6 a 17 años de edad.

³Personas de 15 años y más de edad.

⁴Población Económicamente Activa de 10 años y más de edad.

Fuente: STP-DGEEC. III Censo Nacional de Población y Viviendas para Pueblos Indígenas 2012.

Ubicación en el país



Ubicación en el departamento

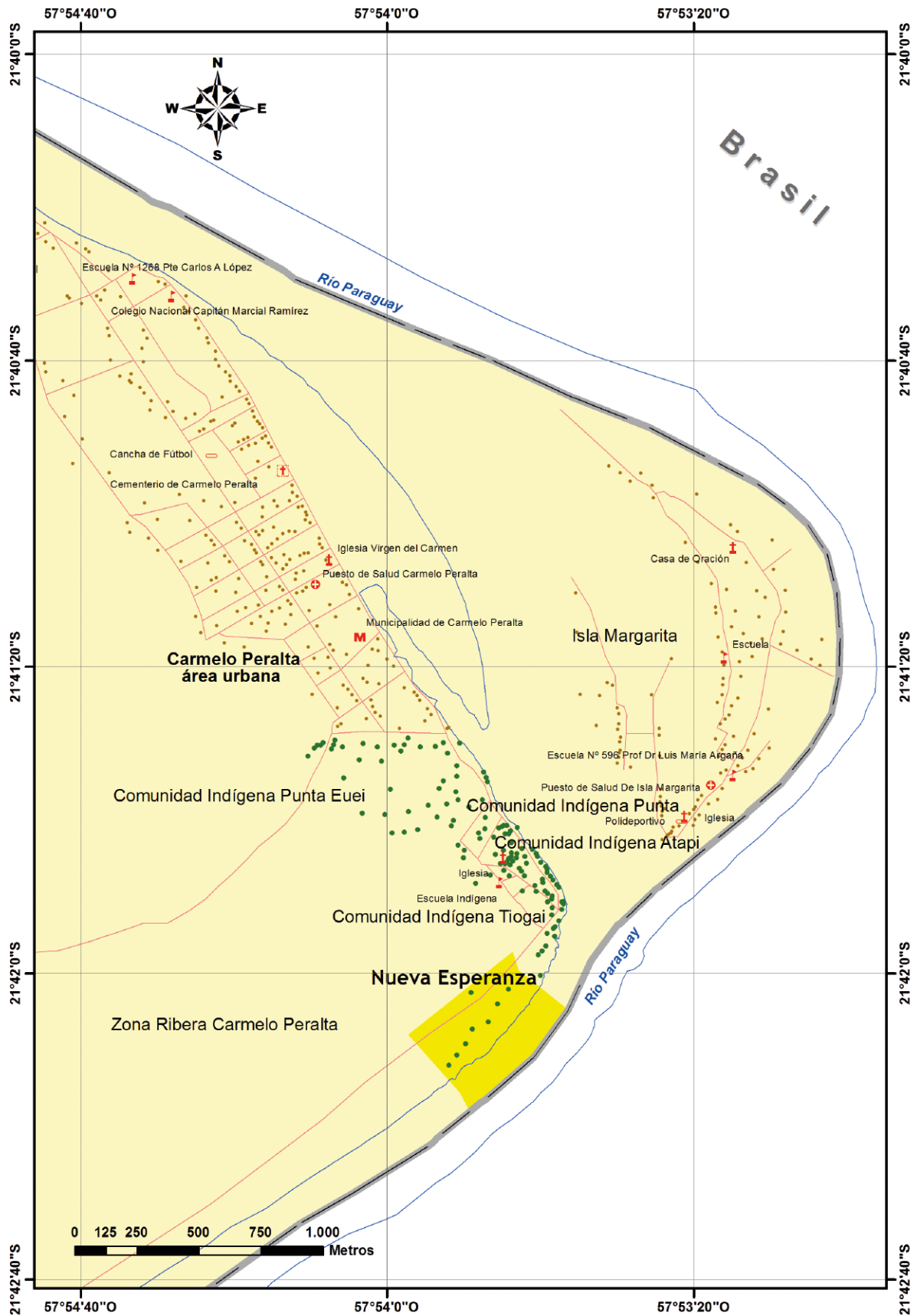


Ubicación en el distrito



Referencias

- Vivienda indígena
- Vivienda no indígena
- 🏫 Centro educativo
- ✝ Iglesia - Capilla
- 🏥 Centro de atención a la salud
- ⚰ Cementerio
- 🇨🇵 Comisaría
- 🏟 Cancha deportiva
- 🏠 Cooperativa
- 📍 Municipalidad
- 🏠 Comunidad indígena
- 📍 Capital
- 📍 Ciudad
- 🛣 Ruta principal
- 🛤 Vía secundaria
- 🌊 Hidrografía
- 🟡 Área aproximada de la comunidad
- 📏 Limite departamental



Comunidad Punta 471-17056-0948-00

Localización geográfica

Departamento:	Alto Paraguay
Distrito:	Carmelo Peralta
Área:	Rural

Distancias

De la capital del país:	Asunción	744 Km
De la capital departamental:	Fuerte Olimpo	206 Km
Del área urbana distrital:	Carmelo Peralta	3 Km

Identificación cultural y jurídica

Familia lingüística:	Zamuco
Pueblo:	Ayoreo (100%)
Lengua predominante en el hogar:	Ayoreo (100%)

Personería jurídica:	Sí tiene
Situación de la tierra:	Con tierra propia y titulada (*)

Condición sociodemográfica

Población por grupos de edad según sexo

	Total	0-4 años	5-14 años	15-29 años	30-64 años	65 y más años
Total	172	24	40	51	52	5
Varones	88	13	20	24	29	2
Mujeres	84	11	20	27	23	3

Total de viviendas particulares ¹ :	63
Tipo de vivienda particular:	Rancho (96,8%), casa (3,2%)
Promedio de personas por vivienda:	2,7 personas
Asistencia actual escolar ² :	18 (40,0%)
Promedio de años de estudio ³ :	3,5 años
Personas con certificado de nacimiento:	153 (89,0%)
Personas con cédula de identidad:	89 (51,7%)

Actividades económicas

Caza y/o pesca:	Sí practica	Armadillo, cerdo silvestre, venado, tortuga, oso hormiguero
Recolección de alimentos del monte:	Sí realiza	Cogollo de palma, tuna, miel silvestre
Artesanía:	Sí realiza	Lana, algodón, karaguata, plumas, piel de animal silvestre, madera
PEA ⁴ :	61 personas	
Tasa de actividad:	49,2%	
Sector económico:	Primario (73,8%), secundario (1,6%), terciario (24,6%)	

Servicios

Local escolar:	Sí cuenta
Local de atención a la salud:	No cuenta
Tipo de luz en la vivienda:	ANDE (100%)
Tipo de agua en la vivienda:	Agua superficial (95,2%), otros (4,8%)
Tipo de baño en la vivienda:	Letrina (17,5%), otros (41,3%), no tiene (34,9%), no reportado (6,3%)

Programas sociales del Estado

Programa Adultos Mayores:	Sí recibe (1,6%)
Programa Tekoporã:	Sí recibe (1,6%)

(*) La tierra propia y titulada declarada por el pueblo Ayoreo está a nombre de Isla Alta y comparte con las comunidades Guida Ichai, Cucaani, Nueva Esperanza, Punta, Tiogai, Atapi y Punta Euei.

¹Ocupadas con personas presente.

²Personas de 6 a 17 años de edad.

³Personas de 15 años y más de edad.

⁴Población Económicamente Activa de 10 años y más de edad.

Fuente: STP-DGEEC. III Censo Nacional de Población y Viviendas para Pueblos Indígenas 2012.

Ubicación en el país



Ubicación en el departamento

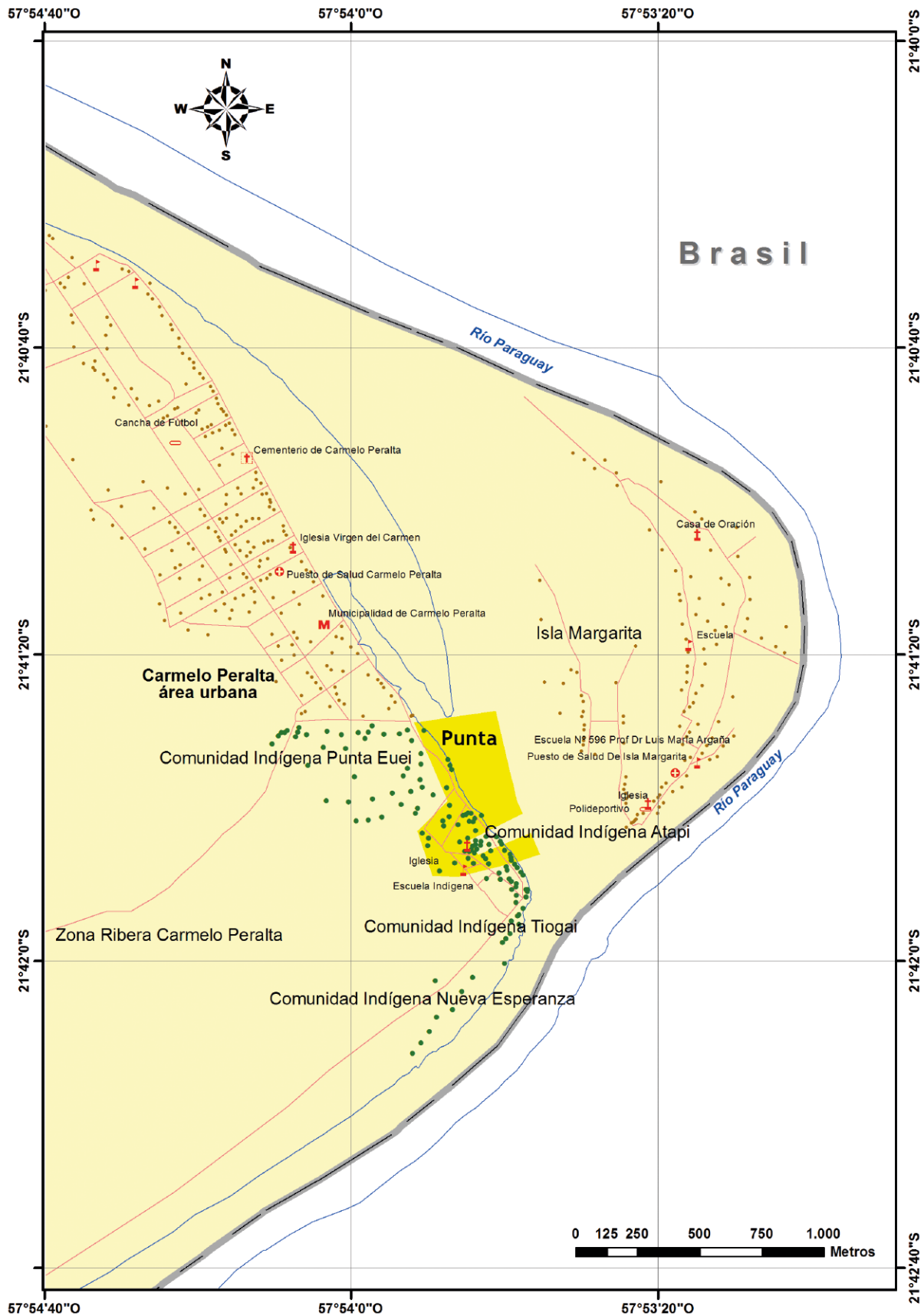


Ubicación en el distrito



Referencias

- Vivienda indígena
- Vivienda no indígena
- 🏫 Centro educativo
- ⛪ Iglesia - Capilla
- 🏥 Centro de atención a la salud
- ⚰ Cementerio
- 👮 Comisaría
- 🏟 Cancha deportiva
- 🏠 Cooperativa
- 🏘 Municipalidad
- 📍 Comunidad indígena
- Capital
- Ciudad
- Ruta principal
- Vía secundaria
- Hidrografía
- 🟡 Área aproximada de la comunidad
- 📏 Limite departamental



Comunidad Tiogai 471-17056-0949-00

Localización geográfica

Departamento:	Alto Paraguay
Distrito:	Carmelo Peralta
Área:	Rural

Distancias

De la capital del país:	Asunción	744 Km
De la capital departamental:	Fuerte Olimpo	206 Km
Del área urbana distrital:	Carmelo Peralta	3 Km

Identificación cultural y jurídica

Familia lingüística: Zamuco

Pueblo: Ayoreo (100%)

Lengua predominante en el hogar: Ayoreo (100%)

Personería jurídica: Sí tiene

Situación de la tierra: Con tierra propia y titulada, (*)

Condición sociodemográfica

Población por grupos de edad según sexo

	Total	0-4 años	5-14 años	15-29 años	30-64 años	65 y más años
Total	126	15	31	33	38	9
Varones	65	9	12	19	21	4
Mujeres	61	6	19	14	17	5

Total de viviendas particulares¹: 45

Tipo de vivienda particular: Rancho (97,8%), casa (2,2%)

Promedio de personas por vivienda: 2,8 personas

Asistencia actual escolar²: 21 (60,0%)

Promedio de años de estudio³: 3,5 años

Personas con certificado de nacimiento: 95 (75,4%)

Personas con cédula de identidad: 83 (65,9%)

Actividades económicas

Caza y/o pesca: Sí practica Armadillo, peces, cocodrilo, venado, tortuga

Recolección de alimentos del monte: Sí realiza Miel silvestre, ky'yi (ají), poroto del monte

Artesanía: Sí realiza Lana, karaguata, plumas

PEA⁴: 57 personas

Tasa de actividad: 60,6%

Sector económico: Primario (36,8%), terciario (59,6%), otros (3,5%)

Servicios

Local escolar: No cuenta

Local de atención a la salud: No cuenta

Tipo de luz en la vivienda: ANDE (97,8%), no tiene (2,2%)

Tipo de agua en la vivienda: Agua superficial (100%)

Tipo de baño en la vivienda: Letrina (51,1%), otros (8,9%), no tiene (40,0%)

Programas sociales del Estado

Programa Adultos Mayores: Sí recibe (11,1%)

Programa Tekoporã: Sí recibe (2,2%)

(*) La tierra propia y titulada declarada por el pueblo Ayoreo está a nombre de Isla Alta y comparte con las comunidades Guida Ichai, Cucaani, Nueva Esperanza, Punta, Tiogai, Atapi y Punta Euei.

¹Ocupadas con personas presente.

²Personas de 6 a 17 años de edad.

³Personas de 15 años y más de edad.

⁴Población Económicamente Activa de 10 años y más de edad.

Fuente: STP-DGEEC. III Censo Nacional de Población y Viviendas para Pueblos Indígenas 2012.

Ubicación en el país



Ubicación en el departamento

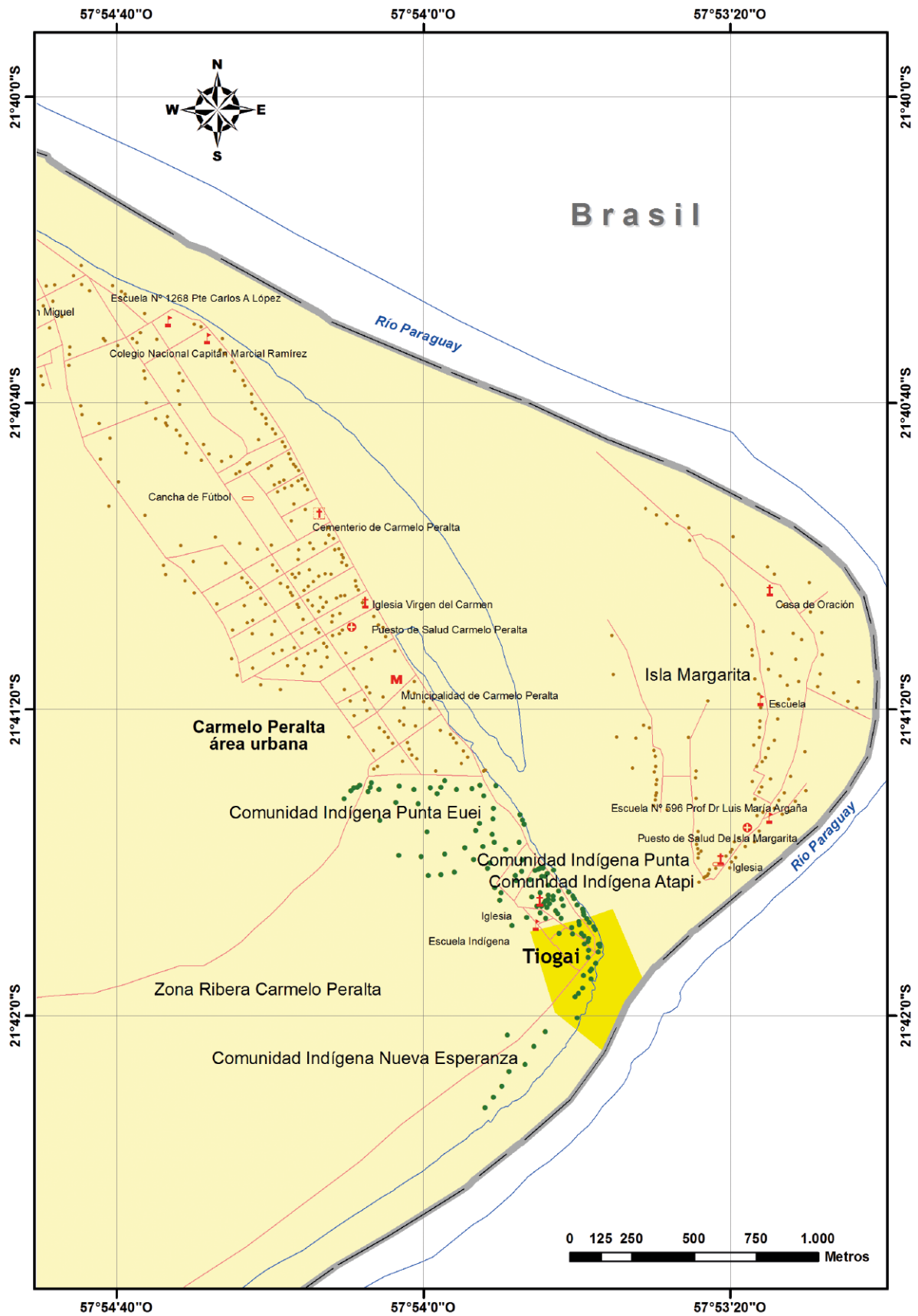


Ubicación en el distrito



Referencias

- Vivienda indígena
- Vivienda no indígena
- 🏫 Centro educativo
- ⛪ Iglesia - Capilla
- 🏥 Centro de atención a la salud
- ⚰ Cementerio
- 👮 Comisaría
- 🏟 Cancha deportiva
- 🏠 Cooperativa
- 🏢 Municipalidad
- 📍 Comunidad indígena
- 📍 Capital
- 📍 Ciudad
- 🛣 Ruta principal
- 🛤 Vía secundaria
- 🌊 Hidrografía
- 🟡 Área aproximada de la comunidad
- 📏 Límite departamental



Comunidad Atapi		471-17056-1015-00				
Localización geográfica						
Departamento:	Alto Paraguay					
Distrito:	Carmelo Peralta					
Área:	Rural					
Distancias						
De la capital del país:	Asunción	744 Km				
De la capital departamental:	Fuerte Olimpo	206 Km				
Del área urbana distrital:	Carmelo Peralta	3 Km				
Identificación cultural y jurídica						
Familia lingüística:	Zamuco					
Pueblo:	Ayoreo (100%)					
Lengua predominante en el hogar:	Ayoreo (100%)					
Personería jurídica:	Sí tiene					
Situación de la tierra:	Con tierra propia y titulada (*)					
Condición sociodemográfica						
Población por grupos de edad según sexo						
	Total	0-4 años	5-14 años	15-29 años	30-64 años	65 y más años
Total	32	3	9	10	9	1
Varones	15	1	5	4	5	0
Mujeres	17	2	4	6	4	1
Total de viviendas particulares ¹ :	12					
Tipo de vivienda particular:	Rancho (100%)					
Promedio de personas por vivienda:	2,7 personas					
Asistencia actual escolar ² :	1 (9,1%)					
Promedio de años de estudio ³ :	3,1 años					
Personas con certificado de nacimiento:	31 (96,9%)					
Personas con cédula de identidad:	22 (68,8%)					
Actividades económicas						
Caza y/o pesca:	Sí practica	Armadillo, cerdo silvestre, peces, venado, tortuga, oso hormiguero				
Recolección de alimentos del monte:	Sí realiza	Cogollo de palma, tuna, coco, miel silvestre, poroto del monte				
Artesanía:	Sí realiza	Lana, karaguata, plumas				
PEA ⁴ :	10 personas					
Tasa de actividad:	41,7%					
Sector económico:	Primario (80,0%), terciario (20,0%)					
Servicios						
Local escolar:	No cuenta					
Local de atención a la salud:	No cuenta					
Tipo de luz en la vivienda:	ANDE (100%)					
Tipo de agua en la vivienda:	Agua superficial (100%)					
Tipo de baño en la vivienda:	Letrina (58,4%), otros (33,3%), no tiene (8,3%)					
Programas sociales del Estado						
Programa Adultos Mayores:	Sí recibe (8,3%)					
Programa Tekoporã:	No recibe					

(*) La tierra propia y titulada declarada por el pueblo Ayoreo está a nombre de Isla Alta y comparte con las comunidades Guida Ichai, Cucaani, Nueva Esperanza, Punta, Tiogai, Atapi y Punta Euei.

¹Ocupadas con personas presente.

²Personas de 6 a 17 años de edad.

³Personas de 15 años y más de edad.

⁴Población Económicamente Activa de 10 años y más de edad.

Fuente: STP-DGEEC. III Censo Nacional de Población y Viviendas para Pueblos Indígenas 2012.

Ubicación en el país



Ubicación en el departamento

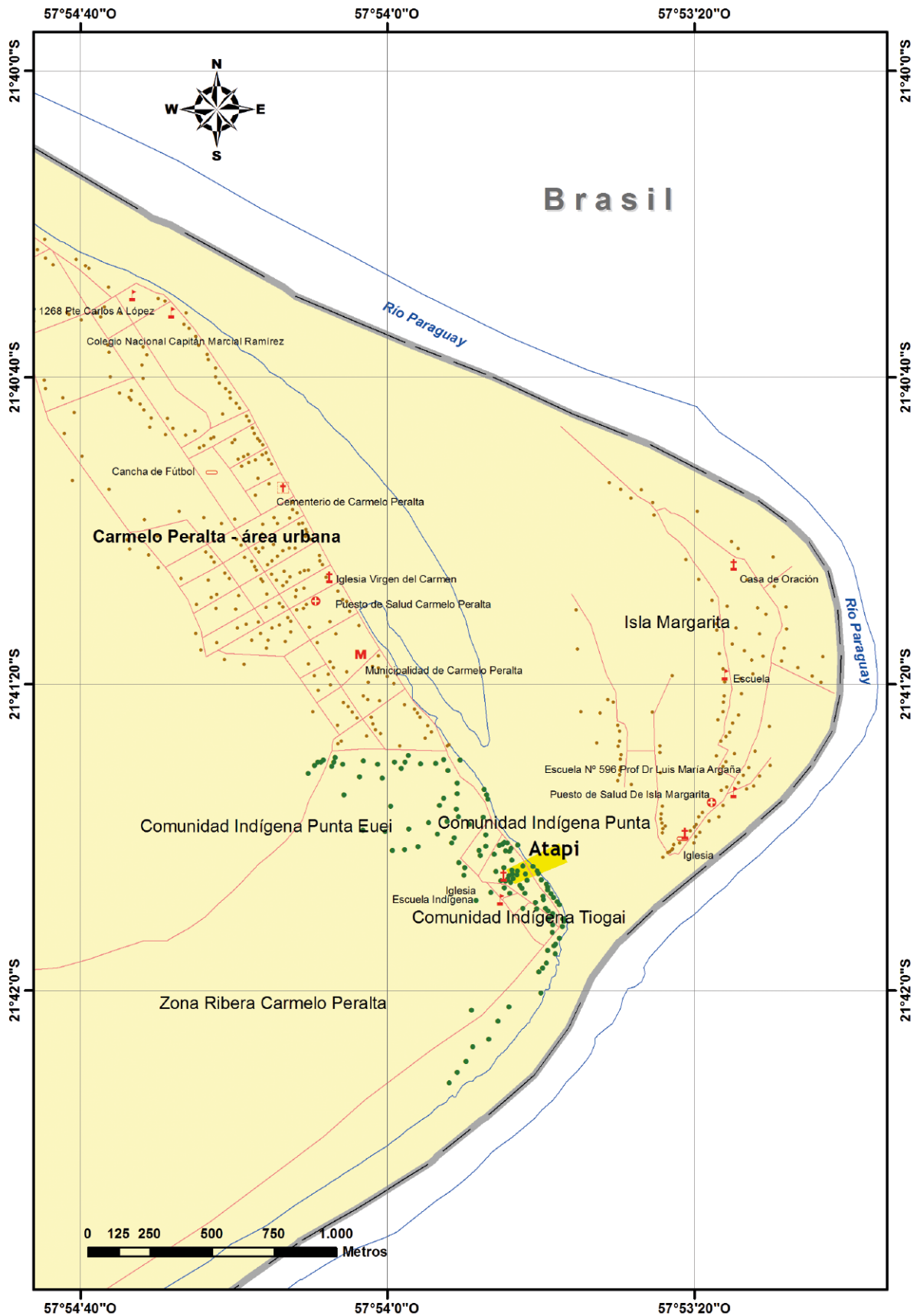


Ubicación en el distrito



Referencias

- Vivienda indígena
- Vivienda no indígena
- 🏫 Centro educativo
- ⛪ Iglesia - Capilla
- 🏥 Centro de atención a la salud
- ⚰ Cementerio
- 👮 Comisaría
- 🏟 Cancha deportiva
- 🏠 Cooperativa
- 📍 Municipalidad
- 🏠 Comunidad indígena
- Capital
- Ciudad
- 🛣 Ruta principal
- 🛤 Vía secundaria
- 🌊 Hidrografía
- 🟡 Área aproximada de la comunidad
- 📏 Límite departamental



Comunidad Punta Euei 471-17056-1016-00

Localización geográfica

Departamento:	Alto Paraguay
Distrito:	Carmelo Peralta
Área:	Rural

Distancias

De la capital del país:	Asunción	743 Km
De la capital departamental:	Fuerte Olimpo	205 Km
Del área urbana distrital:	Carmelo Peralta	2 Km

Identificación cultural y jurídica

Familia lingüística:	Zamuco
----------------------	--------

Pueblo:	Ayoreo (100%)
---------	---------------

Lengua predominante en el hogar:	Ayoreo (100%)
----------------------------------	---------------

Personería jurídica:	Sí tiene
Situación de la tierra:	Con tierra propia y titulada (*)

Condición sociodemográfica

Población por grupos de edad según sexo

	Total	0-4 años	5-14 años	15-29 años	30-64 años	65 y más años
Total	100	13	19	35	31	2
Varones	53	10	6	21	15	1
Mujeres	47	3	13	14	16	1

Total de viviendas particulares ¹ :	33
Tipo de vivienda particular:	Rancho (100%)
Promedio de personas por vivienda:	3,0 personas
Asistencia actual escolar ² :	21 (75,0%)
Promedio de años de estudio ³ :	4,4 años
Personas con certificado de nacimiento:	83 (83,0%)
Personas con cédula de identidad:	63 (63,0%)

Actividades económicas

Caza y/o pesca:	Sí practica	Carpincho, armadillo, cerdo silvestre, peces, venado, tortuga, oso hormiguero
Recolección de alimentos del monte:	Sí realiza	Tuna, coco, miel silvestre, poroto del monte
Artesanía:	Sí realiza	Lana, karaguata, plumas, piel de animal silvestre, madera
PEA ⁴ :	46 personas	
Tasa de actividad:	55,4%	
Sector económico:	Primario (84,8%), terciario (13,0%), otros (2,2%)	

Servicios

Local escolar:	No cuenta
Local de atención a la salud:	No cuenta
Tipo de luz en la vivienda:	ANDE (100%)
Tipo de agua en la vivienda:	Agua superficial (100%)
Tipo de baño en la vivienda:	Letrina (69,7%), no tiene (30,3%)

Programas sociales del Estado

Programa Adultos Mayores:	Sí recibe (6,1%)
Programa Tekoporã:	No recibe

(*) La tierra propia y titulada declarada por el pueblo Ayoreo está a nombre de Isla Alta y comparte con las comunidades Guida Ichai, Cucaani, Nueva Esperanza, Punta, Tiogai, Atapi y Punta Euei.

¹Ocupadas con personas presente.

²Personas de 6 a 17 años de edad.

³Personas de 15 años y más de edad.

⁴Población Económicamente Activa de 10 años y más de edad.

Fuente: STP-DGEEC. III Censo Nacional de Población y Viviendas para Pueblos Indígenas 2012.

Ubicación en el país



Ubicación en el departamento

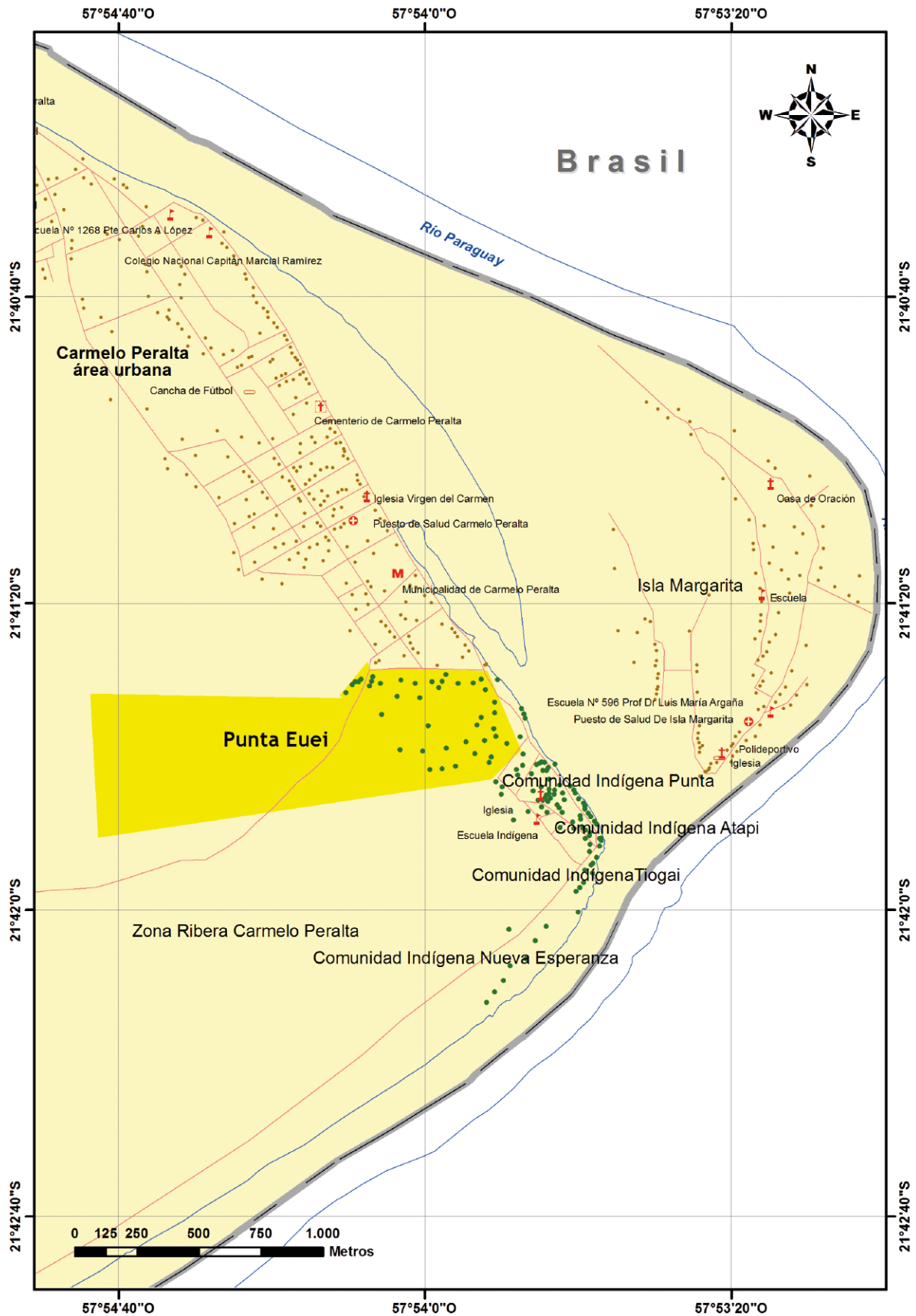


Ubicación en el distrito



Referencias

- Vivienda indígena
- Vivienda no indígena
- ▬ Centro educativo
- ✚ Iglesia - Capilla
- ⊕ Centro de atención a la salud
- ⊕ Cementerio
- Ⓢ Comisaría
- Ⓢ Cancha deportiva
- Ⓢ Cooperativa
- Ⓜ Municipalidad
- Ⓜ Comunidad indígena
- Ⓜ Capital
- Ciudad
- Ruta principal
- Vía secundaria
- Hidrografía
- Área aproximada de la comunidad
- ▭ Limite departamental



Ybytoso y Tomaráho

Los Tomaráho y los Ybytoso tienen un tronco cultural común que se diferencian por sus dialectos, por lo que el II censo indígena de 2002 los registró como pueblos distintos. Anteriormente se los conocían con la denominación Chamacoco, se hablaba de la existencia de cuatro grupos, pertenecientes a este pueblo, de los cuales solo quedan los Tomaráho y los Ybytoso.

Pueblo Ybytoso

Ybytoso significa los verdaderos hombres. Son buenos cazadores y hasta hoy esta práctica constituye la principal fuente de alimentación para ellos. En su mayoría se dedica a la elaboración de artesanía. Son muy conocidos los canastos con fino adorno de guembepi y su arte plumario.

Según los resultados finales del III Censo Nacional para Pueblos Indígenas 2012, los Ybytoso habitan en el departamento del Alto Paraguay y cuentan con una población total de 1.915 personas.



Comunidades indígenas por pueblo



Fuente:
DGEEC. III Censo Nacional de Población y Viviendas para Pueblos Indígenas 2012.

Comunidad Nueva Esperanza 472-11091-0956-00

Localización geográfica

Departamento:	Central
Distrito:	Luque
Área:	Urbana

Distancias

De la capital del país:	Asunción	14 Km
De la capital departamental:	Areguá	16 Km
Del área urbana distrital:	Luque	4 Km

Identificación cultural y jurídica

Familia lingüística:	Zamuco
Pueblo:	Ybytosó (71,2%), Avá Guaraní (18,6%), Nivaculé (3,4%), Ayoreo (1,7%), no indígena (5,1%)

Lengua predominante en el hogar:	Ybytosó (65,6%), guaraní (22,4%), castellano (6,9%), nivaculé (3,4%), ayoreo (1,7%)
----------------------------------	---

Personería jurídica:	No tiene
Situación de la tierra:	Sin tierra propia

Condición sociodemográfica

Población por grupos de edad según sexo

	Total	0-4 años	5-14 años	15-29 años	30-64 años	65 y más años
Total	209	33	58	59	53	6
Varones	99	15	27	31	22	4
Mujeres	110	18	31	28	31	2

Total de viviendas particulares ¹ :	58
Tipo de vivienda particular:	Rancho (75,9%), casa (17,2%), improvisada (5,2%), galpón (1,7%)
Promedio de personas por vivienda:	3,6 personas
Asistencia actual escolar ² :	65 (87,8%)
Promedio de años de estudio ³ :	5,3 años
Personas con certificado de nacimiento:	194 (92,8%)
Personas con cédula de identidad:	169 (80,9%)

Actividades económicas

Caza y/o pesca:	No practica
Recolección de alimentos del monte:	No realiza
Artesanía:	Sí realiza Karaguata, hoja de palma, takuara, takuapi, semillas, guembepi, madera, otros
PEA ⁴ :	73 personas
Tasa de actividad:	50,0%
Sector económico:	Secundario (64,4%), terciario (34,2%), otros (1,4%)

Servicios

Local escolar:	Sí cuenta
Local de atención a la salud:	No cuenta
Tipo de luz en la vivienda:	ANDE (98,3%), lampium, vela, candil (1,7%)

Tipo de agua en la vivienda:	Red privada (81,0%), ESSAP (5,2%), pozo artesiano (5,2%), pozo con brocal y tapa (5,2%), pozo sin brocal y/o sin tapa (1,7%), otros (1,7%)
------------------------------	--

Tipo de baño en la vivienda:	Letrina (53,4%), baño moderno (34,5%), otros (1,7%), no tiene (5,2%), no reportado (5,2%)
------------------------------	---

Programas sociales del Estado

Programa Adultos Mayores:	Sí recibe (8,6%)
Programa Tekoporã:	Sí recibe (1,7%)

¹Ocupadas con personas presente.

²Personas de 6 a 17 años de edad.

³Personas de 15 años y más de edad.

⁴Población Económicamente Activa de 10 años y más de edad.

Ubicación en el país



Ubicación en el departamento

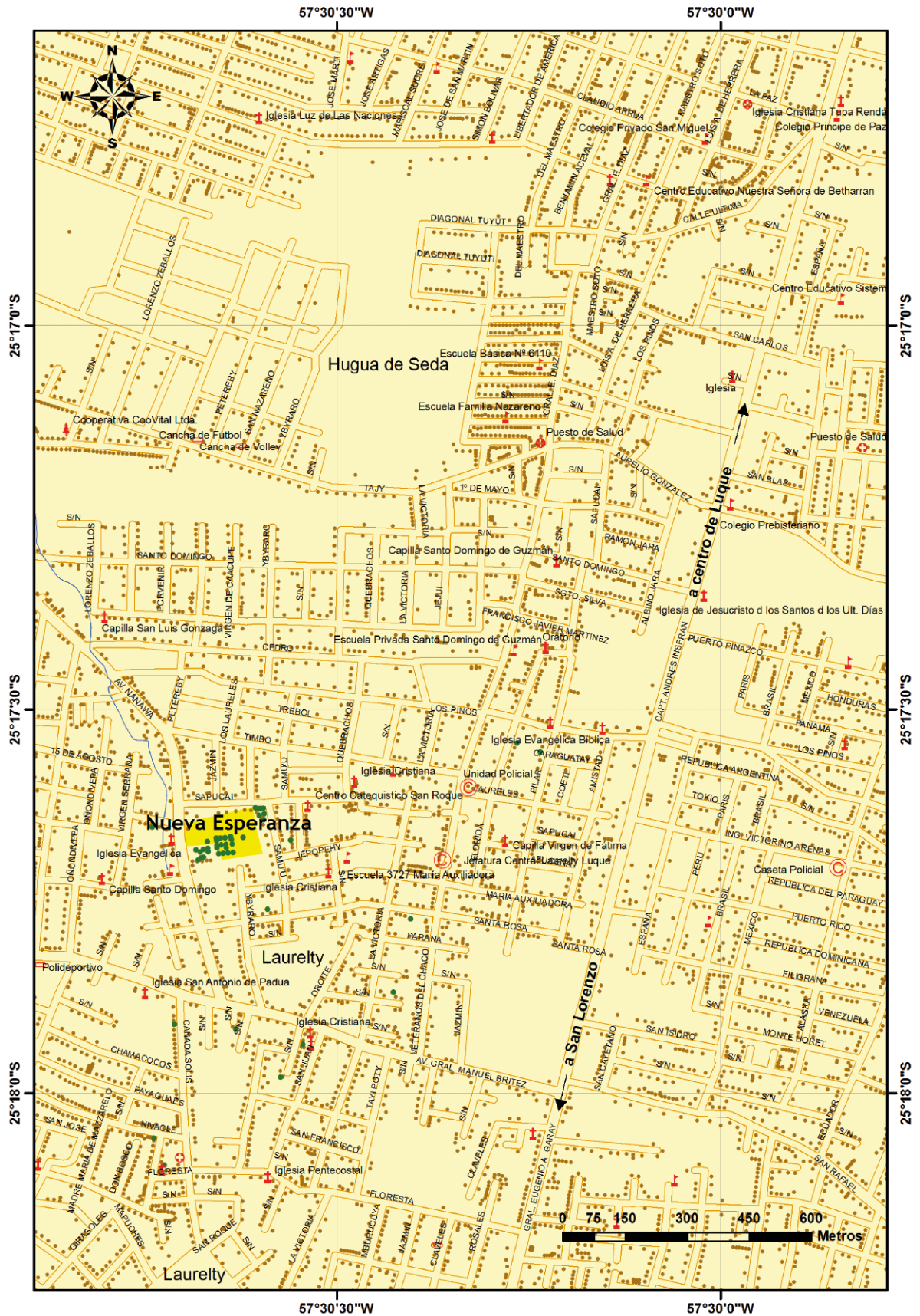


Ubicación en el distrito



Referencias

- Vivienda indígena
- Vivienda no indígena
- + Centro educativo
- + Iglesia - Capilla
- + Centro de atención a la salud
- + Cementerio
- + Comisaría
- + Cancha deportiva
- + Cooperativa
- M Municipalidad
- + Comunidad indígena
- Capital
- Ciudad
- Ruta principal
- Vía secundaria
- Hidrografía
- Área aproximada de la comunidad
- Límite departamental



Comunidad Marin Ka'aguy		472-11091-0999-00				
Localización geográfica						
Departamento:	Central					
Distrito:	Luque					
Área:	Urbana					
Distancias						
De la capital del país:	Asunción	25 Km				
De la capital departamental:	Areguá	15 Km				
Del área urbana distrital:	Luque	8 Km				
Identificación cultural y jurídica						
Familia lingüística:	Zamuco					
Pueblo:	Ybytosó (100%)					
Lengua predominante en el hogar:	Ybytosó (100%)					
Personería jurídica:	No tiene					
Situación de la tierra:	Sin tierra propia					
Condición sociodemográfica						
Población por grupos de edad según sexo						
	Total	0-4 años	5-14 años	15-29 años	30-64 años	65 y más años
Total	33	6	8	14	5	0
Varones	17	3	6	6	2	0
Mujeres	16	3	2	8	3	0
Total de viviendas particulares ¹ :	10					
Tipo de vivienda particular:	Casa (50,0%), rancho (30,0%), improvisada (20,0%)					
Promedio de personas por vivienda:	3,3 personas					
Asistencia actual escolar ² :	8 (61,5%)					
Promedio de años de estudio ³ :	6,9 años					
Personas con certificado de nacimiento:	21 (63,6%)					
Personas con cédula de identidad:	17 (51,5%)					
Actividades económicas						
Caza y/o pesca:	No practica					
Recolección de alimentos del monte:	No realiza					
Artesanía:	Sí realiza Hoja de palma, takuara, takuapi, semillas, guembepi, madera, otros					
PEA ⁴ :	8 personas					
Tasa de actividad:	36,4%					
Sector económico:	Primario (12,5%), secundario (75,0%), terciario (12,5%)					
Servicios						
Local escolar:	Sí cuenta					
Local de atención a la salud:	No cuenta					
Tipo de luz en la vivienda:	ANDE (100%)					
Tipo de agua en la vivienda:	SENASA o Junta de Saneamiento (100%)					
Tipo de baño en la vivienda:	Letrina (80,0%), baño moderno (10,0%), no reportado (10,0%)					
Programas sociales del Estado						
Programa Adultos Mayores:	No recibe					
Programa Tekoporã:	No recibe					

¹Ocupadas con personas presente.

²Personas de 6 a 17 años de edad.

³Personas de 15 años y más de edad.

⁴Población Económicamente Activa de 10 años y más de edad.

Ubicación en el país



Ubicación en el departamento



Ubicación en el distrito



Referencias

- Vivienda indígena
- Vivienda no indígena
- + Centro educativo
- + Iglesia - Capilla
- + Centro de atención a la salud
- + Cementerio
- + Comisaría
- + Cancha deportiva
- + Cooperativa
- M Municipalidad
- ▲ Comunidad indígena
- Capital
- Ciudad
- Ruta principal
- Vía secundaria
- Hidrografía
- Área aproximada de la comunidad
- Límite departamental

Comunidad Virgen Santísima		472-17016-0711-00				
Localización geográfica						
Departamento:	Alto Paraguay					
Distrito:	Fuerte Olimpo					
Área:	Rural					
Distancias						
De la capital del país:	Asunción	795 Km				
De la capital departamental:	Fuerte Olimpo	2 Km				
Del área urbana distrital:	Fuerte Olimpo	2 Km				
Identificación cultural y jurídica						
Familia lingüística:	Zamuco					
Pueblo:	Ybytyso (100%)					
Lengua predominante en el hogar:	Ybytyso (96,2%), no reportado (3,8%)					
Personería jurídica:	Sí tiene					
Situación de la tierra:	Sin tierra propia					
Condición sociodemográfica						
Población por grupos de edad según sexo						
	Total	0-4 años	5-14 años	15-29 años	30-64 años	65 y más años
Total	386	34	105	130	106	11
Varones	207	17	55	75	56	4
Mujeres	179	17	50	55	50	7
Total de viviendas particulares ¹ :	79					
Tipo de vivienda particular:	Rancho (89,9%), casa (10,1%)					
Promedio de personas por vivienda:	4,9 personas					
Asistencia actual escolar ² :	104 (74,8%)					
Promedio de años de estudio ³ :	3,2 años					
Personas con certificado de nacimiento:	304 (78,8%)					
Personas con cédula de identidad:	292 (75,6%)					
Actividades económicas						
Caza y/o pesca:	Sí practica	Carpincho, armadillo, cerdo silvestre, peces, cocodrilo, venado, avestruz, oso hormiguero				
Recolección de alimentos del monte:	Sí realiza	Cogollo de palma, algarrobo, tuna, coco, miel silvestre, poroto del monte				
Artesanía:	Sí realiza	Hoja de palma, semillas, guembepi, madera				
PEA ⁴ :	97 personas					
Tasa de actividad:	30,7%					
Sector económico:	Primario (48,5%), secundario (8,2%), terciario (25,8%), otros (17,5%)					
Servicios						
Local escolar:	Sí cuenta					
Local de atención a la salud:	Sí cuenta					
Tipo de luz en la vivienda:	ANDE (88,6%), lampium, vela, candil (6,3%), no tiene (5,1%)					
Tipo de agua en la vivienda:	Agua superficial (82,3%), SENASA o Junta de Saneamiento (16,5%), aguatero móvil (1,2%)					
Tipo de baño en la vivienda:	Letrina (84,8%), baño moderno (2,5%), no tiene (7,6%), no reportado (5,1%)					
Programas sociales del Estado						
Programa Adultos Mayores:	Sí recibe (8,9%)					
Programa Tekoporã:	Sí recibe (3,8%)					

¹Ocupadas con personas presente.

²Personas de 6 a 17 años de edad.

³Personas de 15 años y más de edad.

⁴Población Económicamente Activa de 10 años y más de edad.

Ubicación en el país



Ubicación en el departamento

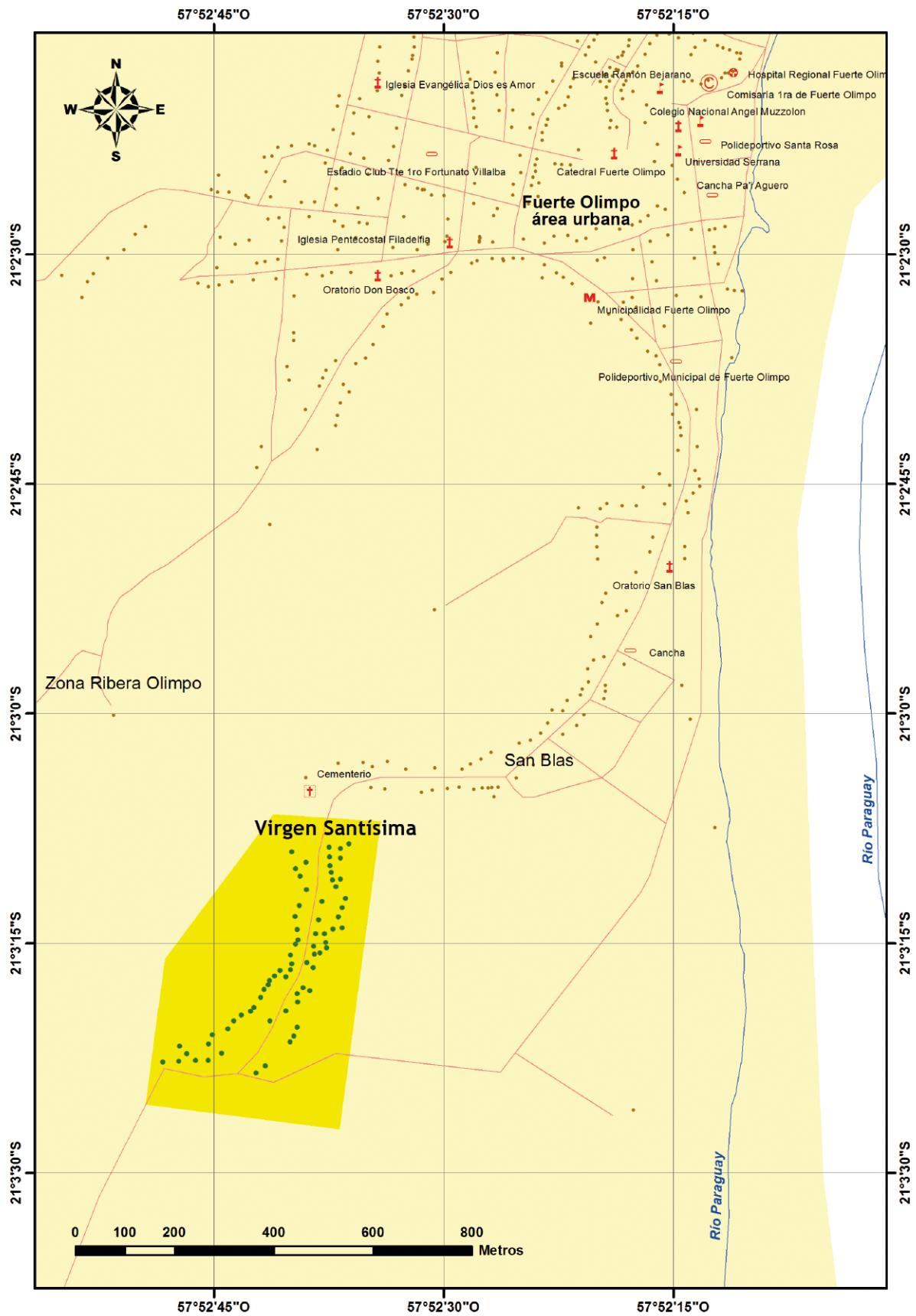


Ubicación en el distrito



Referencias

- Vivienda indígena
- Vivienda no indígena
- + Centro educativo
- + Iglesia - Capilla
- + Centro de atención a la salud
- + Cementerio
- Comisaría
- + Cancha deportiva
- + Cooperativa
- M Municipalidad
- ▲ Comunidad indígena
- Capital
- Ciudad
- Ruta principal
- Vía secundaria
- Hidrografía
- Área aproximada de la comunidad
- Límite departamental



Comunidad La Abundancia 472-17016-1036-00

Localización geográfica

Departamento:	Alto Paraguay
Distrito:	Fuerte Olimpo
Área:	Rural

Distancias

De la capital del país:	Asunción	796 Km
De la capital departamental:	Fuerte Olimpo	3 Km
Del área urbana distrital:	Fuerte Olimpo	3 Km

Identificación cultural y jurídica

Familia lingüística:	Zamuco
Pueblo:	Ybytosó (100%)

Lengua predominante en el hogar:	Ybytosó (83,3%), no reportado (16,7%)
----------------------------------	--

Personería jurídica:	Sí tiene
Situación de la tierra:	Con tierra propia y titulada, 1.600 hectáreas

Condición sociodemográfica

Población por grupos de edad según sexo

	Total	0-4 años	5-14 años	15-29 años	30-64 años	65 y más años
Total	30	3	11	8	8	0
Varones	18	3	6	5	4	0
Mujeres	12	0	5	3	4	0

Total de viviendas particulares ¹ :	6
Tipo de vivienda particular:	Rancho (83,3%), casa (16,7%)
Promedio de personas por vivienda:	5,0 personas
Asistencia actual escolar ² :	11 (91,7%)
Promedio de años de estudio ³ :	6,5 años
Personas con certificado de nacimiento:	27 (90,0%)
Personas con cédula de identidad:	27 (90,0%)

Actividades económicas

Caza y/o pesca:	Sí practica	Armadillo
Recolección de alimentos del monte:	Sí realiza	Cogollo de palma, algarrobo, tuna, coco, jata'i, miel silvestre
Artesanía:	Sí realiza	Lana, hoja de palma
PEA ⁴ :	5 personas	
Tasa de actividad:	23,8%	
Sector económico:	Primario (60,0%), terciario (40,0%)	

Servicios

Local escolar:	No cuenta
Local de atención a la salud:	No cuenta
Tipo de luz en la vivienda:	Lampium, vela, candil (100%)

Tipo de agua en la vivienda:	Agua superficial (100%)
------------------------------	-------------------------

Tipo de baño en la vivienda:	Letrina (66,7%), no reportado (33,3%)
------------------------------	---------------------------------------

Programas sociales del Estado

Programa Adultos Mayores:	No recibe
Programa Tekoporã:	No recibe

¹Ocupadas con personas presente.

²Personas de 6 a 17 años de edad.

³Personas de 15 años y más de edad.

⁴Población Económicamente Activa de 10 años y más de edad.

Ubicación en el país



Ubicación en el departamento

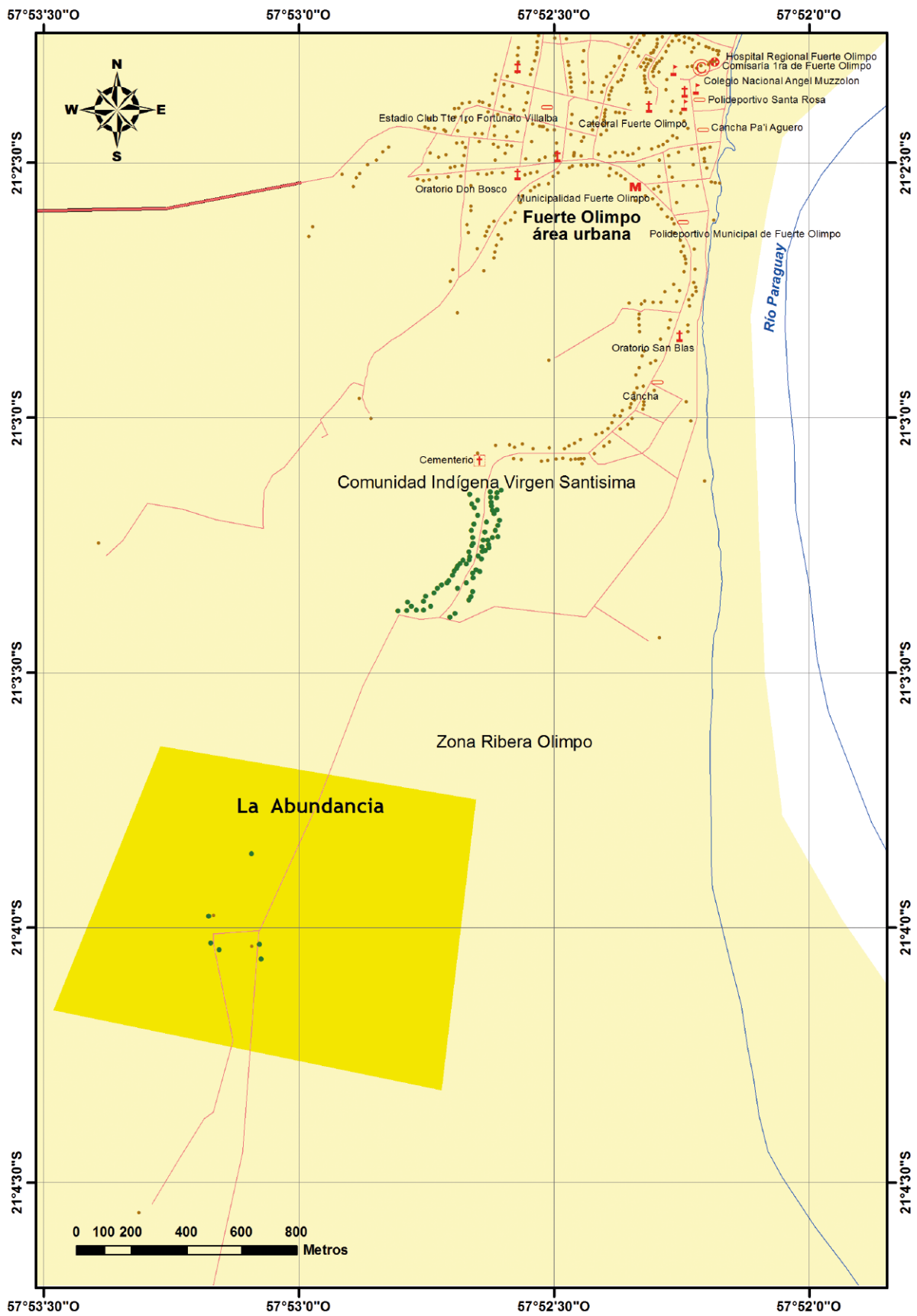


Ubicación en el distrito



Referencias

- Vivienda indígena
- Vivienda no indígena
- + Centro educativo
- + Iglesia - Capilla
- + Centro de atención a la salud
- + Cementerio
- + Comisaría
- + Cancha deportiva
- + Cooperativa
- M Municipalidad
- ▲ Comunidad indígena
- Capital
- Ciudad
- Ruta principal
- Vía secundaria
- Hidrografía
- Área aproximada de la comunidad
- Límite departamental



Comunidad 14 de Mayo Karchabalut 472-17046-0585-00

Localización geográfica

Departamento:	Alto Paraguay
Distrito:	Bahía Negra
Área:	Rural

Distancias

De la capital del país:	Asunción	863 Km ⁽¹⁾
De la capital departamental:	Fuerte Olimpo	201 Km
Del área urbana distrital:	Bahía Negra	20 Km

Identificación cultural y jurídica

Familia lingüística:	Zamuco
Pueblo:	Ybytosó (100%)
Lengua predominante en el hogar:	Ybytosó (100%)

Personería jurídica:	Sí tiene
Situación de la tierra:	Con tierra propia y titulada, 10.500 hectáreas

Condición sociodemográfica

Población por grupos de edad según sexo

	Total	0-4 años	5-14 años	15-29 años	30-64 años	65 y más años
Total	97	11	28	26	30	2
Varones	51	5	15	15	15	1
Mujeres	46	6	13	11	15	1

Total de viviendas particulares ¹ :	29
Tipo de vivienda particular:	Casa (79,3%), rancho (20,7%)
Promedio de personas por vivienda:	3,3 personas
Asistencia actual escolar ² :	19 (63,3%)
Promedio de años de estudio ³ :	2,1 años
Personas con certificado de nacimiento:	64 (66,0%)
Personas con cédula de identidad:	50 (51,5%)

Actividades económicas

Caza y/o pesca:	Sí practica	Carpincho, armadillo, cerdo silvestre, peces, cocodrilo, venado
Recolección de alimentos del monte:	Sí realiza	Cogollo de palma, miel silvestre
Artesanía:	Sí realiza	Hoja de palma, madera
PEA ⁴ :	31 personas	
Tasa de actividad:	42,5%	
Sector económico:	Primario (22,6%), terciario (3,2%), otros (74,2%)	

Servicios

Local escolar:	Sí cuenta
Local de atención a la salud:	Sí cuenta
Tipo de luz en la vivienda:	Lampium, vela, candil (96,6%), lámpara (3,4%)
Tipo de agua en la vivienda:	Agua superficial (96,6%), aguatero móvil (3,4%)
Tipo de baño en la vivienda:	Letrina (100%)

Programas sociales del Estado

Programa Adultos Mayores:	Sí recibe (3,4%)
Programa Tekoporã:	Sí recibe (10,3%)

⁽¹⁾ De Bahía Negra por agua.
⁽²⁾ Ocupadas con personas presente.
⁽³⁾ Personas de 6 a 17 años de edad.
⁽⁴⁾ Personas de 15 años y más de edad.
⁽⁵⁾ Población Económicamente Activa de 10 años y más de edad.

Ubicación en el país



Ubicación en el departamento

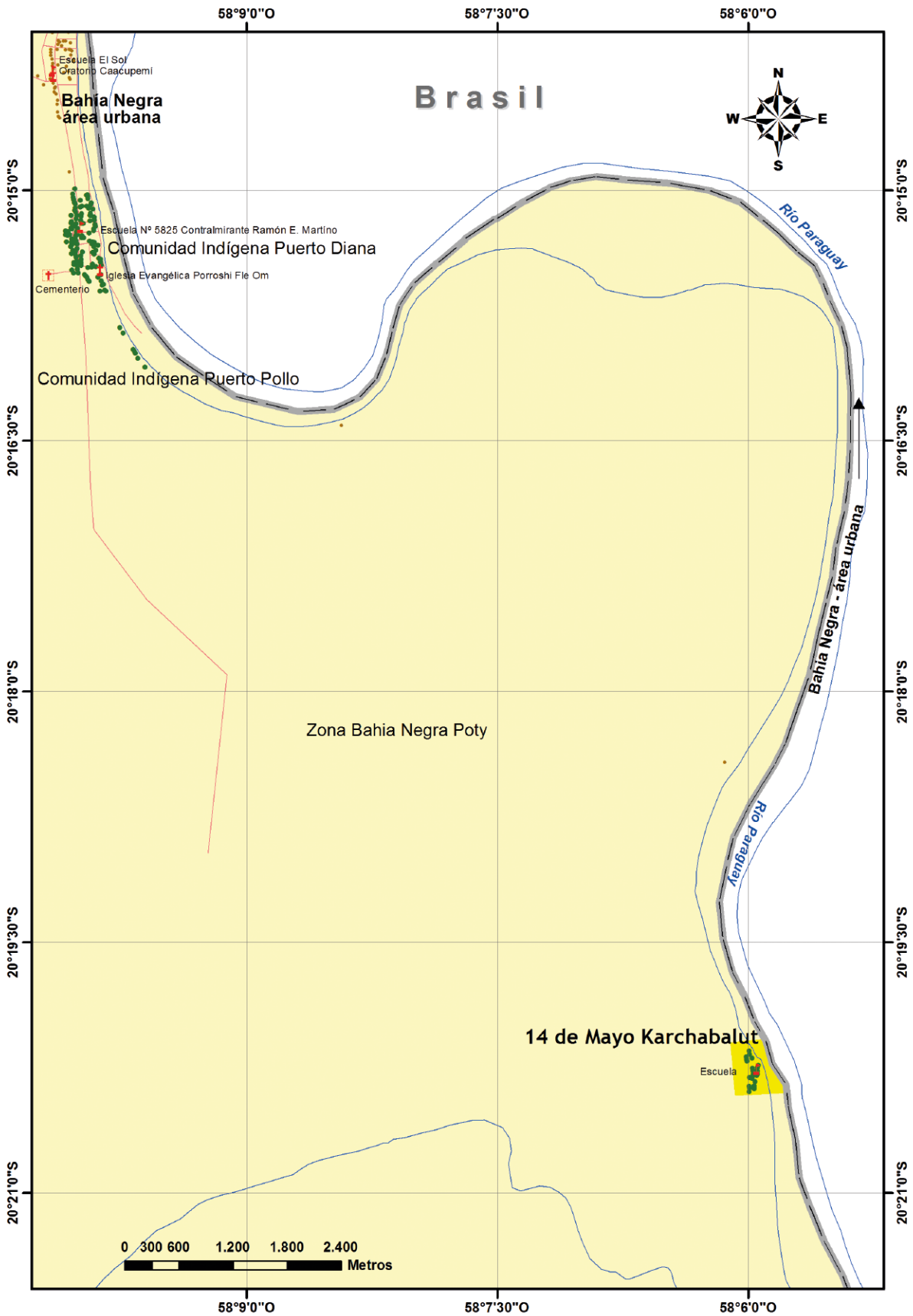


Ubicación en el distrito



Referencias

- Vivienda indígena
- Vivienda no indígena
- + Centro educativo
- + Iglesia - Capilla
- + Centro de atención a la salud
- + Cementerio
- + Comisaría
- + Cancha deportiva
- + Cooperativa
- M Municipalidad
- ▲ Comunidad indígena
- Capital
- Ciudad
- Ruta principal
- Vía secundaria
- Hidrografía
- Área aproximada de la comunidad
- Límite departamental



Comunidad Puerto Diana 472-17046-0713-00

Localización geográfica

Departamento:	Alto Paraguay
Distrito:	Bahía Negra
Área:	Rural

Distancias

De la capital del país:	Asunción	846 Km
De la capital departamental:	Fuerte Olimpo	184 Km
Del área urbana distrital:	Bahía Negra	3 Km

Identificación cultural y jurídica

Familia lingüística:	Zamuco
Pueblo:	Ybytosó (99,3%), Tomaráho (0,7%)

Lengua predominante en el hogar: Ybytosó (100%)

Personería jurídica:	Sí tiene
Situación de la tierra:	Con tierra propia y titulada, 2.345 hectáreas

Condición sociodemográfica

Población por grupos de edad según sexo

	Total	0-4 años	5-14 años	15-29 años	30-64 años	65 y más años
Total	587	53	155	179	163	37
Varones	321	33	84	102	82	20
Mujeres	266	20	71	77	81	17

Total de viviendas particulares¹: 119

Tipo de vivienda particular: Rancho (78,2%), casa (21,8%)

Promedio de personas por vivienda: 4,9 personas

Asistencia actual escolar²: 143 (66,8%)

Promedio de años de estudio³: 3,9 años

Personas con certificado de nacimiento: 553 (94,2%)

Personas con cédula de identidad: 507 (86,4%)

Actividades económicas

Caza y/o pesca: Sí practica Carpincho, armadillo, cerdo silvestre, peces, cocodrilo, aves silvestres, venado

Recolección de alimentos del monte: Sí realiza Cogollo de palma, algarrobo, tuna, guembe, miel silvestre, poroto del monte

Artesanía: Sí realiza Lana, hoja de palma, semillas, guembepi, plumas, madera

PEA⁴: 216 personas

Tasa de actividad: 46,9%

Sector económico: Primario (59,3%), secundario (5,6%), terciario (13,4%), otros (21,7%)

Servicios

Local escolar: Sí cuenta

Local de atención a la salud: Sí cuenta

Tipo de luz en la vivienda: ANDE (84,9%), lampium, vela, candil (14,3%), lámpara (0,8%)

Tipo de agua en la vivienda: SENASA o Junta de Saneamiento (90,8%), agua superficial (9,2%)

Tipo de baño en la vivienda: Letrina (79,8%), baño moderno (0,8%), otros (14,3%), no tiene (3,4%), no reportado (1,7%)

Programas sociales del Estado

Programa Adultos Mayores: Sí recibe (18,5%)

Programa Tekoporã: Sí recibe (3,4%)

¹Ocupadas con personas presente.

²Personas de 6 a 17 años de edad.

³Personas de 15 años y más de edad.

⁴Población Económicamente Activa de 10 años y más de edad.

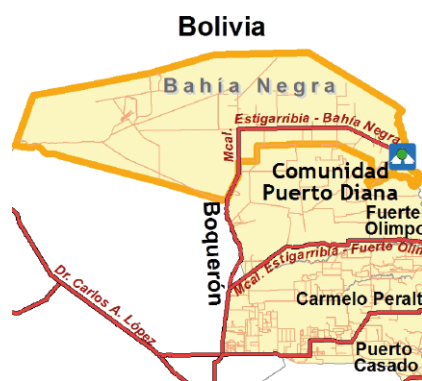
Ubicación en el país



Ubicación en el departamento

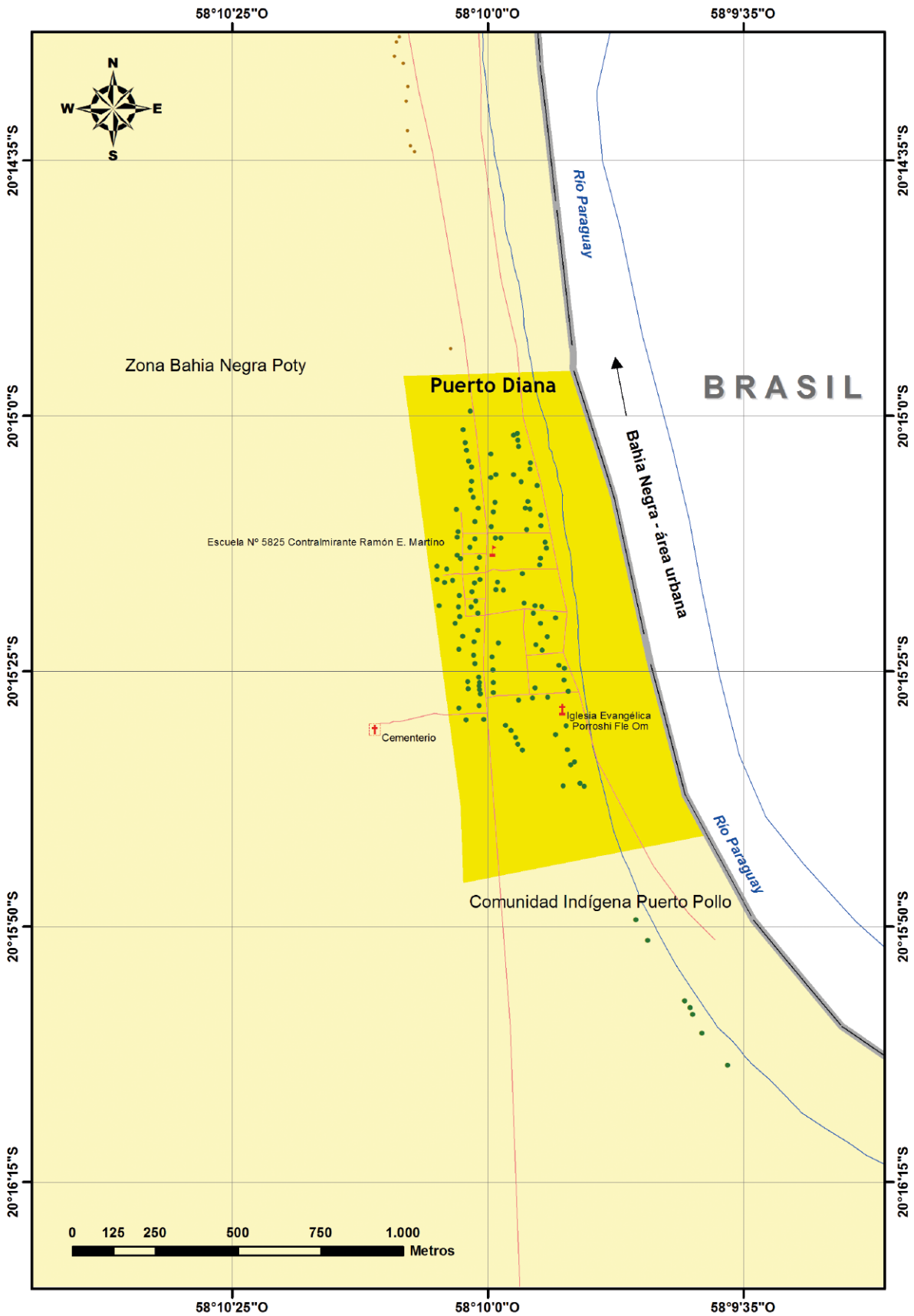


Ubicación en el distrito



Referencias

- Vivienda indígena
- Vivienda no indígena
- + Centro educativo
- + Iglesia - Capilla
- + Centro de atención a la salud
- + Cementerio
- + Comisaría
- + Cancha deportiva
- + Cooperativa
- M Municipalidad
- ▲ Comunidad indígena
- Capital
- Ciudad
- Ruta principal
- Vía secundaria
- Hidrografía
- Área aproximada de la comunidad
- Límite departamental



Comunidad Puerto Esperanza Inihta 472-17046-0714-00

Localización geográfica

Departamento:	Alto Paraguay
Distrito:	Bahía Negra
Área:	Rural

Distancias

De la capital del país:	Asunción	871 Km ⁽¹⁾
De la capital departamental:	Fuerte Olimpo	209 Km
Del área urbana distrital:	Bahía Negra	28 Km

Identificación cultural y jurídica

Familia lingüística:	Zamuco
Pueblo:	Ybytyso (100%)

Lengua predominante en el hogar: Ybytyso (100%)

Personería jurídica:	Sí tiene
Situación de la tierra:	Con tierra propia y titulada, 21.330 hectáreas

Condición sociodemográfica

Población por grupos de edad según sexo

	Total	0-4 años	5-14 años	15-29 años	30-64 años	65 y más años
Total	460	49	147	124	113	27
Varones	235	21	73	67	54	20
Mujeres	225	28	74	57	59	7

Total de viviendas particulares¹: 93

Tipo de vivienda particular: Rancho (71,0%), casa (29,0%)

Promedio de personas por vivienda: 4,9 personas

Asistencia actual escolar²: 152 (84,9%)

Promedio de años de estudio³: 3,7 años

Personas con certificado de nacimiento: 428 (93,0%)

Personas con cédula de identidad: 406 (88,3%)

Actividades económicas

Caza y/o pesca: Sí practica Carpincho, armadillo, cerdo silvestre, peces, cocodrilo, venado, avestruz

Recolección de alimentos del monte: Sí realiza Cogollo de palma, miel silvestre

Artesanía: Sí realiza Karaguata, hoja de palma, semillas, guembepi, plumas, madera

PEA⁴: 117 personas

Tasa de actividad: 32,8%

Sector económico: Primario (68,4%), secundario (3,4%), terciario (21,4%), otros (6,8%)

Servicios

Local escolar: Sí cuenta

Local de atención a la salud: Sí cuenta

Tipo de luz en la vivienda: Lampium, vela, candil (79,6%), batería (17,2%), lámpara (3,2%)

Tipo de agua en la vivienda: SENASA o Junta de Saneamiento (52,7%), agua superficial (47,3%)

Tipo de baño en la vivienda: Letrina (92,5%), no tiene (3,2%), no reportado (4,3%)

Programas sociales del Estado

Programa Adultos Mayores: Sí recibe (16,1%)

Programa Tekoporã: Sí recibe (1,1%)

⁽¹⁾ De Bahía Negra por agua.

¹Ocupadas con personas presente.

²Personas de 6 a 17 años de edad.

³Personas de 15 años y más de edad.

⁴Población Económicamente Activa de 10 años y más de edad.

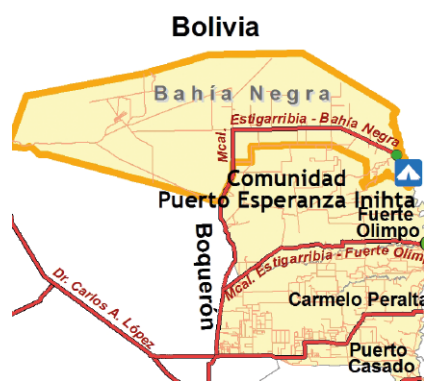
Ubicación en el país



Ubicación en el departamento

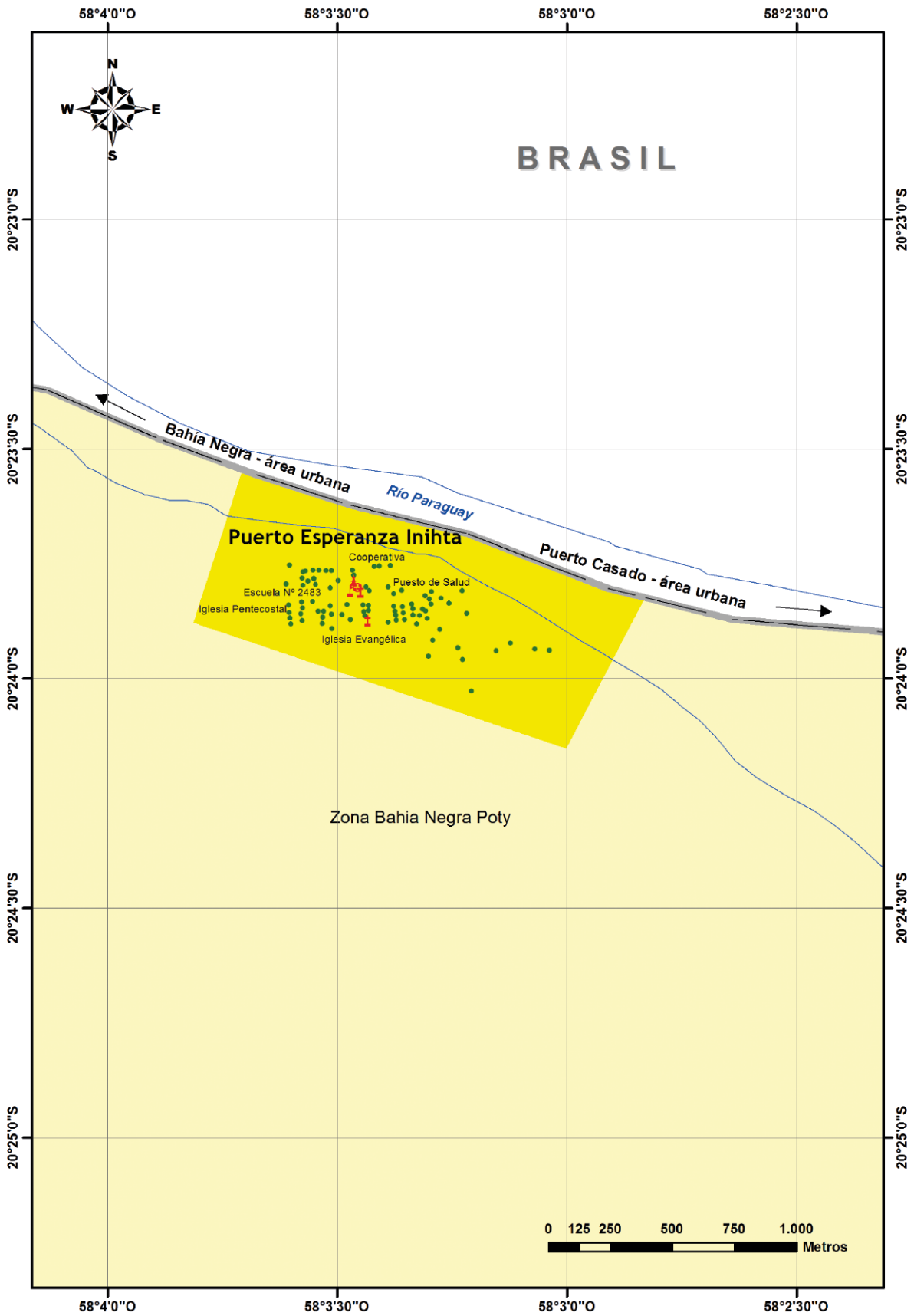


Ubicación en el distrito



Referencias

- Vivienda indígena
- Vivienda no indígena
- + Centro educativo
- + Iglesia - Capilla
- + Centro de atención a la salud
- + Cementerio
- + Comisaría
- + Cancha deportiva
- + Cooperativa
- M Municipalidad
- ▲ Comunidad indígena
- Capital
- Ciudad
- Ruta principal
- Vía secundaria
- Hidrografía
- Área aproximada de la comunidad
- Límite departamental



Comunidad Puerto Pollo 472-17046-1019-00

Localización geográfica

Departamento:	Alto Paraguay
Distrito:	Bahía Negra
Área:	Rural

Distancias

De la capital del país:	Asunción	847 Km
De la capital departamental:	Fuerte Olimpo	185 Km
Del área urbana distrital:	Bahía Negra	4 Km

Identificación cultural y jurídica

Familia lingüística:	Zamuco
Pueblo:	Ybytyso (100%)
Lengua predominante en el hogar:	Ybytyso (100%)

Personería jurídica:	Sí tiene
Situación de la tierra:	Sin tierra propia

Condición sociodemográfica

Población por grupos de edad según sexo

	Total	0-4 años	5-14 años	15-29 años	30-64 años	65 y más años
Total	18	0	4	3	7	4
Varones	13	0	4	2	4	3
Mujeres	5	0	0	1	3	1

Total de viviendas particulares ¹ :	5
Tipo de vivienda particular:	Rancho (100%)
Promedio de personas por vivienda:	3,6 personas
Asistencia actual escolar ² :	0 personas
Promedio de años de estudio ³ :	1,3 años
Personas con certificado de nacimiento:	17 (94,4%)
Personas con cédula de identidad:	16 (88,9%)

Actividades económicas

Caza y/o pesca:	Sí practica	Peces
-----------------	-------------	-------

Recolección de alimentos del monte:	No realiza
-------------------------------------	------------

Artesanía:	Sí realiza	Hoja de palma, madera
------------	------------	-----------------------

PEA ⁴ :	11 personas
--------------------	-------------

Tasa de actividad:

61,1%

Sector económico:

Primario (72,7%), terciario (9,1%), otros (18,2%)

Servicios

Local escolar:	No cuenta
Local de atención a la salud:	No cuenta
Tipo de luz en la vivienda:	Lampium, vela, candil (80,0%), lámpara (20,0%)

Tipo de agua en la vivienda:	Agua superficial (100%)
------------------------------	-------------------------

Tipo de baño en la vivienda:	Letrina (100%)
------------------------------	----------------

Programas sociales del Estado

Programa Adultos Mayores:	Sí recibe (60,0%)
---------------------------	-------------------

Programa Tekoporã:	No recibe
--------------------	-----------

¹Ocupadas con personas presente.

²Personas de 6 a 17 años de edad.

³Personas de 15 años y más de edad.

⁴Población Económicamente Activa de 10 años y más de edad.

Ubicación en el país



Ubicación en el departamento

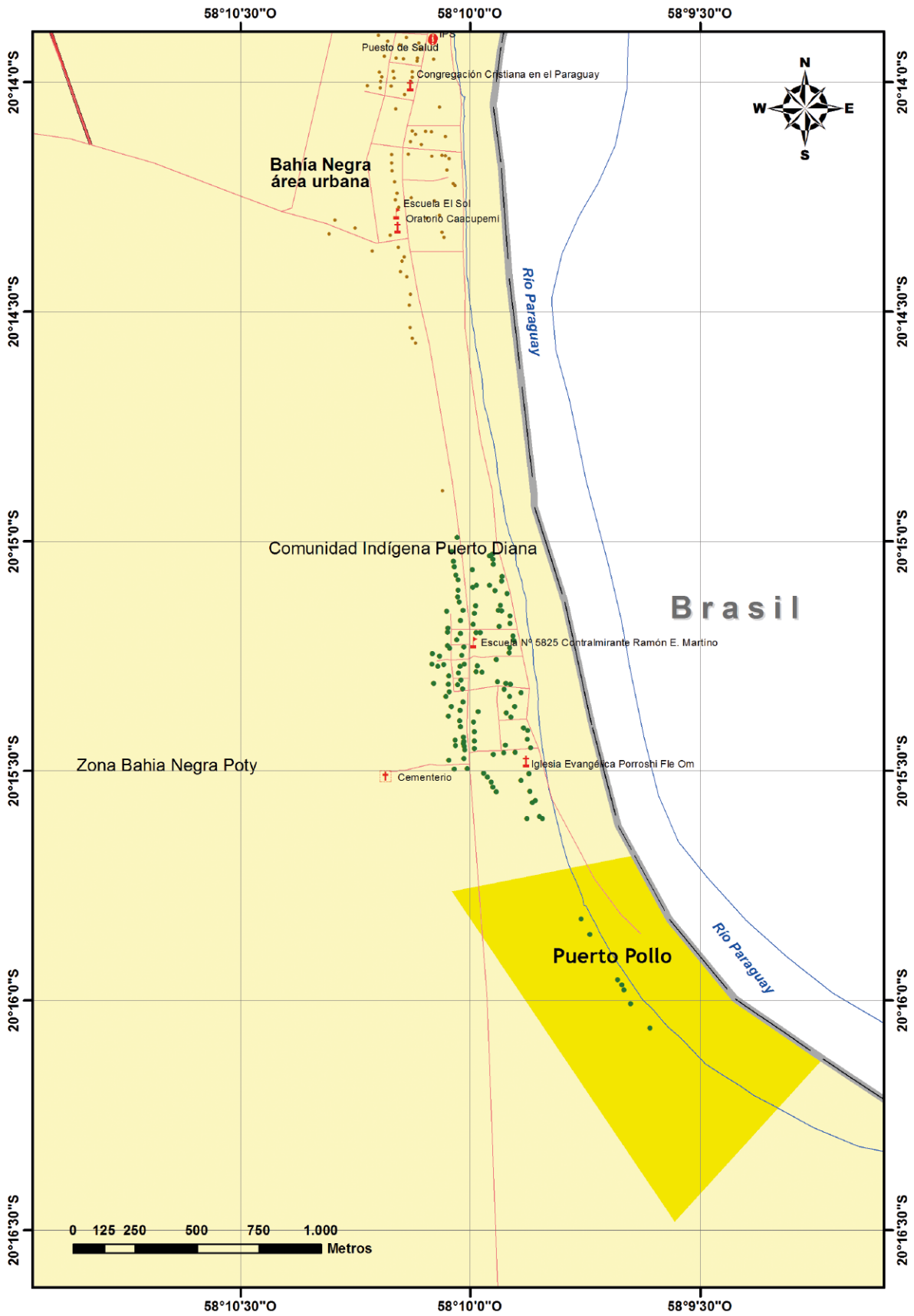


Ubicación en el distrito



Referencias

- Vivienda indígena
- Vivienda no indígena
- + Centro educativo
- + Iglesia - Capilla
- + Centro de atención a la salud
- + Cementerio
- + Comisaría
- + Cancha deportiva
- + Cooperativa
- M Municipalidad
- ▲ Comunidad indígena
- Capital
- Ciudad
- Ruta principal
- Vía secundaria
- Hidrografía
- Área aproximada de la comunidad
- Limite departamental



Pueblo Tomaráho

Se autodenominan Tomaráho, son un subgrupo de los Chamacoco, descendientes de los Zamuco que viven en la comunidad Puerto María Elena-Pitiantuta del distrito Fuerte Olimpo. (Sequera, 2002).

“Los Tomaráho que habitaban el interior del Chaco, fueron llevados en los años 80 a Puerto Esperanza por la Comisión de Solidaridad con los Pueblos Indígenas y de ahí se trasladaron donde hoy residen, en Puerto María Elena, distrito de Fuerte Olimpo”. (Zanardini y Biedermann, 2006: 57).

De acuerdo a los datos del III Censo Nacional Indígena 2012, viven principalmente en el departamento de Alto Paraguay y son en total 152 Tomaráho.



Comunidades indígenas por pueblo



Fuente:
DGEEC. III Censo Nacional de Población y Viviendas para Pueblos Indígenas 2012.

Comunidad Puerto María Elena (Pitiantuta) 473-17016-0715-00

Localización geográfica

Departamento:	Alto Paraguay
Distrito:	Fuerte Olimpo
Área:	Rural

Distancias

De la capital del país:	Asunción	812 Km
De la capital departamental:	Fuerte Olimpo	150 Km
Del área urbana distrital:	Fuerte Olimpo	150 Km

Identificación cultural y jurídica

Familia lingüística:	Zamuco
Pueblo:	Tomaráho (75,0%), Ybytoso (13,6%), Toba Maskoy (2,3%), no indígena (9,1%)

Lengua predominante en el hogar:	Tomaráho (81,9%), guaraní (13,6%), ybytoso (4,5%)
----------------------------------	---

Personería jurídica:	Sí tiene
Situación de la tierra:	Con tierra propia y titulada, 3.873 hectáreas

Condición sociodemográfica

Población por grupos de edad según sexo

	Total	0-4 años	5-14 años	15-29 años	30-64 años	65 y más años
Total	180	20	58	43	48	11
Varones	94	11	27	21	26	9
Mujeres	86	9	31	22	22	2

Total de viviendas particulares ¹ :	44
Tipo de vivienda particular:	Rancho (97,7%), casa (2,3%)
Promedio de personas por vivienda:	4,1 personas
Asistencia actual escolar ² :	45 (75,0%)
Promedio de años de estudio ³ :	2,2 años
Personas con certificado de nacimiento:	152 (84,4%)
Personas con cédula de identidad:	112 (62,2%)

Actividades económicas

Caza y/o pesca:	Sí practica	Carpincho, armadillo, cerdo silvestre, peces, cocodrilo, venado
Recolección de alimentos del monte:	Sí realiza	Cogollo de palma, algarrobo, tuna, miel silvestre, poroto del monte
Artesanía:	Sí realiza	Karaguata, hoja de palma, semillas, guembepi, plumas, piel de animal silvestre, madera, barro, otros
PEA ⁴ :	90 personas	
Tasa de actividad:	67,2%	
Sector económico:	Primario (48,9%), secundario (32,2%), terciario (15,6%), otros (3,3%)	

Servicios

Local escolar:	No cuenta
Local de atención a la salud:	No cuenta
Tipo de luz en la vivienda:	ANDE (2,3%), otros (72,7%), no tiene (25,0%)

Tipo de agua en la vivienda:	Agua superficial (97,7%), SENASA o Junta de Saneamiento (2,3%)
------------------------------	--

Tipo de baño en la vivienda:	Letrina (43,2%), otros (6,8%), no tiene (36,4%), no reportado (13,6%)
------------------------------	---

Programas sociales del Estado

Programa Adultos Mayores:	Sí recibe (4,5%)
Programa Tekoporã:	No recibe

¹Ocupadas con personas presente.

²Personas de 6 a 17 años de edad.

³Personas de 15 años y más de edad.

⁴Población Económicamente Activa de 10 años y más de edad.

Ubicación en el país



Ubicación en el departamento

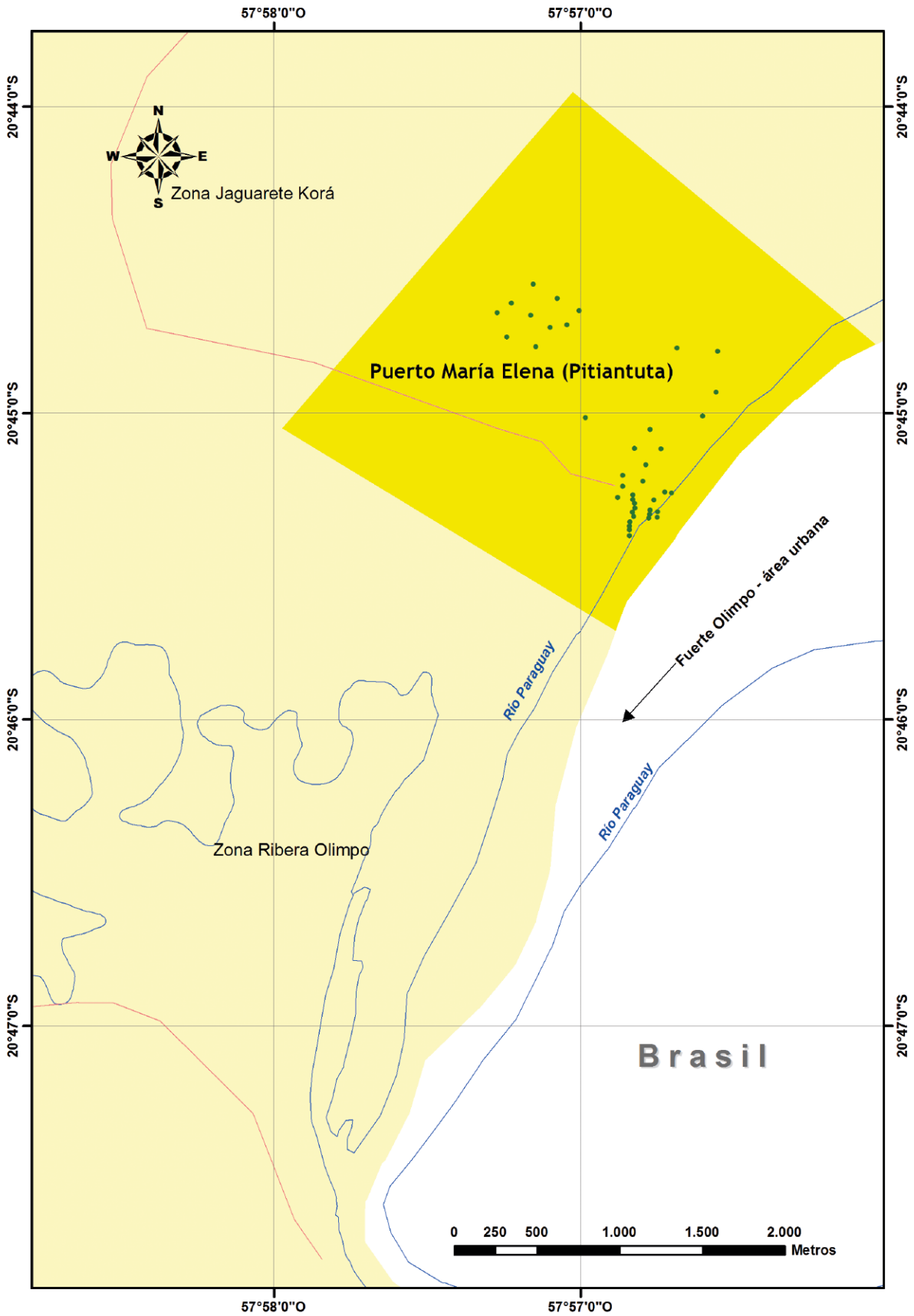


Ubicación en el distrito






Referencias

- Vivienda indígena
- Vivienda no indígena
- 🏫 Centro educativo
- ⛪ Iglesia - Capilla
- 🏥 Centro de atención a la salud
- ⚰ Cementerio
- 👮 Comisaría
- 🏟 Cancha deportiva
- ⬆ Cooperativa
- 🏘 Municipalidad
- 🏠 Comunidad indígena
- 🟢 Capital
- 🟡 Ciudad
- 🛣 Ruta principal
- 🛤 Vía secundaria
- 🌊 Hidrografía
- 🟡 Área aproximada de la comunidad
- 📏 Limite departamental



Publicaciones anteriores sobre Censo Indígena



Publicaciones:

- Pueblos Indígenas en el Paraguay
Resultados Preliminares 2012
- Pueblos Indígenas en el Paraguay
Resultados Finales de Población y Viviendas 2012
- Censo de Comunidades de los Pueblos Indígenas
Resultados Finales 2012

Trípticos:

- Pueblos Indígenas en el Paraguay
Resultados Finales de Población y Viviendas 2012
- Marandu Paha Jepapa Indígena Kuéra rehegua 2012
- Censo de Comunidades de los Pueblos Indígenas
Resultados Finales 2012
- Jepapa Tekoha Ava Retã Rehegua
Marandu Paha 2012